



UNIUNEA EUROPEANĂ



Instrumente Structurale
2014-2020

PROGRAMUL OPERAȚIONAL CAPITAL UMAN

Axă prioritară	3. Locuri de muncă pentru toți
Obiectiv tematic	8: Promovarea unor locuri de muncă durabile și de calitate și sprijinirea mobilității lucrătorilor
Prioritate de investiții	8.iii: Activități independente, antreprenariat și înființare de întreprinderi, inclusiv a unor microîntreprinderi și a unor întreprinderi mici și mijlocii inovatoare
Obiectiv specific	3.7: Creșterea ocupării prin susținerea întreprinderilor cu profil nonagricol din zona urbană
Titlu proiect	UN START IN VIATA CU STARTUP PLUS IN REGIUNEA SUD MUNTENIA
Nr. contract finanțare	POCU/82/3/7/106092

ANALIZA MEDIULUI ANTREPRENORIAL LA NIVELUL JUDETULUI ARGES

CUPRINS

- 1. CAPITOLUL 1. REGIUNEA SUD MUNTENIA**
- 2. CAPITOLUL 2. PREZENTAREA JUDETULUI ARGES**
- 3. CAPITOLUL 3. MEDIUL DE AFACERI DIN JUDETUL ARGES; ANALIZA MEDIULUI ANTREPRENORIAL**
- 4. CAPITOLUL 4. OPINII PRIVIND ANTREPRENORIATUL LA NIVEL LOCAL**



CAPITOLUL 1. REGIUNEA SUD MUNTENIA

Regiunea Sud-Muntenia formează împreună cu enclava ei, Regiunea București-Ilfov, Macroregiunea 3 a României.

Regiunea Sud - Muntenia este una dintre cele 8 regiuni de dezvoltare ale României și este situată în partea de Sud-Est a României, învecinându-se la Nord cu Regiunea Centru, la Est cu Regiunea Sud-Est, la Vest cu Regiunea Sud-Vest Oltenia, iar la Sud cu Bulgaria, limita fiind fluvial Dunărea.

Organizarea administrativ teritorială a regiunilor de dezvoltare



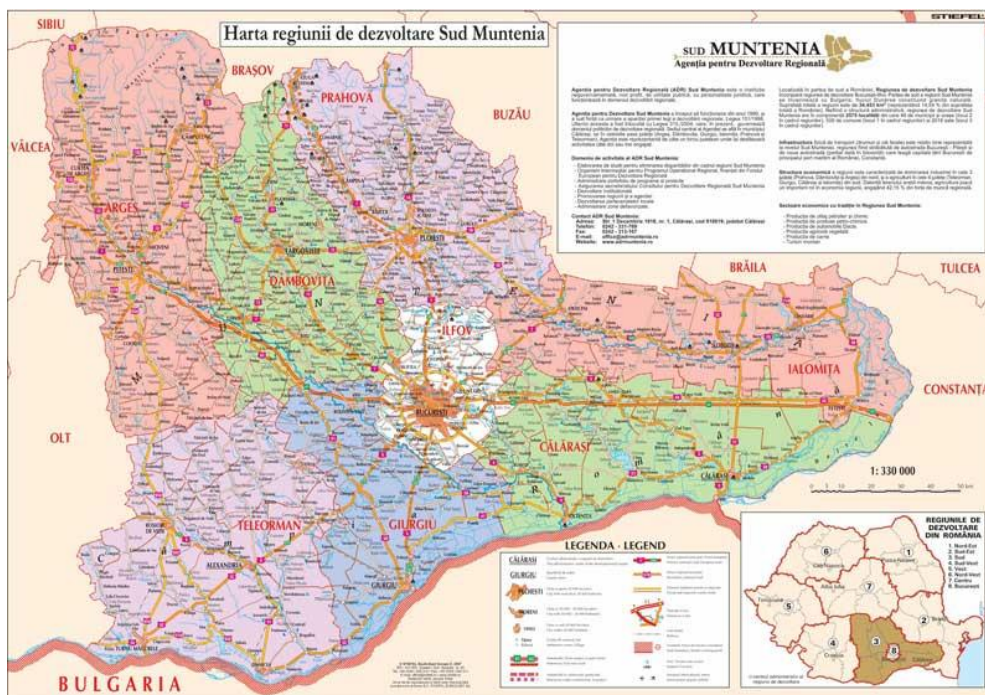
Regiunea Sud Muntenia ocupă locul al treilea ca mărime din cele 8 regiuni de dezvoltare ale României, având o suprafață de 34.489 km², reprezentând 14,5% din suprafața țării.

O caracteristică aparte, ce aduce acestei regiuni multiple implicații de ordin social și economic, o reprezintă faptul că aceasta este singura regiune din țară ce conține o regiune enclavă în partea mediană, și anume Regiunea București-Ilfov.

Prezenta, in partea de Sud, a fluviului Dunarea este in alt aspect favorabil al Regiunii Sud Muntenia, oferind posibilitatea de a avea conexiuni cu tarile invecinate, iar prin intermediul canalului Dunare-Marea Neagra, de a avea iesire la Marea neagra si acces la portul Constanta, principal poarta maritima a tarii.

Existența în centrul regiunii dar nefăcând parte din aceasta a capitalei țării, București, parte componentă a Regiunii București-Ilfov, constituie prin infrastructura socială și instituțională existentă și prin aeroportul internațional Otopeni, un real avantaj al Regiunii Sud Muntenia.

Harta regiunii de dezvoltare Sud Muntenia



Din punct de vedere administrativ, Regiunea Sud Muntenia este formata din 7 judete (Argeș, Dâmbovița, Prahova, Ialomița, Călărași, și Teleorman), 16 municipii, 32 orase si 519 comune cu 2019 sate. Din suprafata regiunii cea mai mare pondere este ocupata de Judetul Arges (19,8%), iar cea mai mica de judetul Giurgiu (10,2%).

Organizarea administrativ teritoriala a Regiunii Sud Muntenia



CAPITOLUL 2. PREZENTAREA JUDETULUI ARGES

Harta judetului ARGES



Argeș este un județ în regiunea Muntenia din România.

Argeș este un județ situat în zona de sud a țării, în nordul regiunii istorice Muntenia. Are reședința în municipiul Pitești. Face parte din regiunea de dezvoltare Sud - Muntenia și este compus din 3 municipii (Pitești, Câmpulung-Muscel, Curtea de



Argeș), 4 orașe (Costești, Mioveni, Ștefănești, Topoloveni) 95 de comune și 576 de sate.

Asezarea geografica. Judetul Argeș este situat în jumătatea de sud a țării în bazinul superior al râului cu același nume. De la acest curs de apă desemnat de Herodot, părintele istoriei, încă din secolul al V-lea î.e.n., sub denumirea de Argessis, își va trage numele și județul la care ne referim. Paralela 45° latitudine nordică împarte jumătatea suprafaței județului Argeș în părți aproximativ egale, iar meridianul de 25° longitudine estică îl străbate pe la Vest de Campulung și Est de Pitești. El se mărginește la E și N-E cu județul Dambovită și Brașov, la Vest cu județul Olt și Valcea, la Nord cu județul Brașov și Sibiu, urmărind creasta munților Făgăraș și transversal Munții Piatra Craiului și culoarul Rucar-Bran, iar la Sud cu județul Teleorman. Suprafața județului este de 6801 km², ceea ce reprezintă circa 3% din întreaga suprafață a țării, numărându-se printre județele mijlocii ca întindere.



Județul Argeș este situat în partea central-sudică a țării, fiind delimitat la sud de paralela de 44°22' latitudine nordică și la nord de cea de 45°36' latitudine nordică, la vest de meridianul de 24°26' longitudine estică, iar la est de cel de 25°19' longitudine estică. Suprafața județului este de 682631 ha. În partea nordică, limita județului urmărește crestele înalte ale munților Făgăraș, traversează munții Piatra Craiului și culoarul Rucar – Bran ce desparte județul Argeș de județele Sibiu și Brașov. La est limita cu județul Dambovită este mult mai lungă, traversând munții Leaota, Subcarpații



Getici, piemontul Candesti si campia Gavanu Burdea. Limita sudica dinspre judetul Teleorman taie campia Gavanu Burdea. La sud-vest, judetul Arges se învecineaza cu judetul Olt, limita strabatand campia Romana si piemontul Cotmenei, traversand vaile din bazinul superior al raului Vedea. Limita vestică, dinspre judetul Valcea, traverseaza valea raului Topolog.

Relieful este proportional repartizat, coborand in trepte de la nord spre sud, cuprinzand toate unitatile geo-morfologice carpato-trans-danubiene, de la altitudinea de peste 2500 m pana la 160 m. Predomina tinuturile deluroase, care ocupa 55% din suprafata judetului, muntii 25% si campiiile 20%.În relieful sau se disting trei trepte: treapta înalta, cu orientare est-vest, se desfasoara pe o lungime de 70 Km, între valea Dambovitei si valea Oltului si se inscrie in peisaj prin cei mai inalti munti din tara (muntii Fagaras, muntii Iezer, muntii Piatra Craiului, muntii Leaota si muntii Papusa), precum si muntii de înaltime mijlocie (muntii Fruntii, si Chitu) ca si culoarul Dragoslavele-Rucar-Bran. În cadrul acestei trepte si îndeosebi a crestei muntilor Fagaras ce se întind între Vaile Dambovitei si Oltului, se disting 140 de varfuri ce trec de 2000 de m altitudine, 29 depasesc 2400 m, iar 6 dintre acestea depasesc 2500 m (varful Moldoveanu 2544 m-cel mai înalt varf din Carpatii romanesti, aflat în întregime pe teritoriul judetului Arges; varful Negoiu-2535m; Caltun Lespezi-2522m; Vanatoarea lui Buteanu-2508m ; Vistea Mare-2527 m si Dara -2501 m).

Varfuri semete si impunatoare se afla si în celelalte culmi cum sunt: Iezer-2462 m; Rosu-2469 m; Papusa-2391 m din Masivul Iezer Papusa; Varful La Omu-2239 m si Varful Pietrei -2086 m din Masivul Piatra Craiului, Varful Leaota -2333m din muntii cu acelasi nume si altele. Pantele repezi, circurile si caldarile glaciare (18 lacuri glaciare), confera un farmec si o stralucire aparte, zonei alpine. Culmile sudice puternic ramificate au aspectul unor maguri împadurite pana aproape de varf, punand în evidenta asimetria caracteristica muntilor Fagaras.

Zona centrala a judetului considerata si treapta mijlocie, este ocupata de dealuri subcarpatice, fata de care muntii se înalta abrupt la nord, iar la sud dealurile scad în înaltime, pierzandu-se treptat în campie. Dealurile înalte subcarpatice, acoperite de



UNIUNEA EUROPEANĂ



paduri de foioase, domina spre sud un relief larg valurit, cu spinari netede si vai largi. Piemontul Getic reprezinta a treia treapta morfologica a reliefului judetului, a carui limita cu subcarpatii este marcata de sirul depresiunilor intracolinare, spre care se termina prin creste. Pe teritoriul judetului Arges se afla partial piemonturile Candesti si Cotmeana si în totalitate piemontul Argesului (dealurile Argesului). Campia Romana constituie treapta cea mai coborata a reliefului judetului Arges, avand doua subunitati: Campia înalta a Pitestilor (în totalitate) si Campia Gavanu-Burdea (partial). Prima subunitate are un caracter piemontan avand altitudinea cea mai ridicata din toata Campia Romana. Cealalta subunitate este mult mai neteda si este strabatuta de vai largi si putin adanci.

Relieful este variat, reprezentat prin trei mari unitati care coboara de la nord la sud. Unitatea montana ocupa aproximativ 25% din suprafata Argesului si se desfasoara in partea de nord a acesteia pe directia est-vest (circa 40km) cuprinzand culmea Muntilor Fagaras dominata de cele mai inalte varfuri din Carpatii Romaniei (Moldoveanu 2544m, altitudine maxima a lantului carpatic romanesc, Negoiu 2535m, situate la limita cu judetul Brasov si Sibiu, Iezer-Papusa 2462m, Ghitu 1622m, Frunti 1534m). Partea centrala a judetului Arges este ocupata in proportie de 55% de regiunile deluroase (Muscelele Argesului) si de subunitati ale podisului Getic, iar regiunea de sud, de subunitati ale Campiei Romane (Campia Pitestiului si un sector al campiei Gavanu-Burdea). Campiile argesene au lunci nu prea largi, ocupa o suprafata mica a judetului fiind dispuse de regula pe malurile raurilor Arges, Cotmeana, Dambovita, Teleorman.

Clima. Este temperat-continentala cu temperaturi medii anuale ce prezinta diferentieri altitudinale cuprinse între -20C pe crestele inalte ale muntilor Fagaras, vanturi dominate din Nord-Vest (18%) si din Vest (14%), cu viteze medii anuale de 2,3m/s pentru directia N-V si 1,8 m/s pentru cea din Vest. Viteze mai mari inregistreaza pe culmile muntilor Fagaras, mai ales iarna, cand ating valoarea maxima de 50-60m/s. Valoarea medie anuala in zona muntoasa a precipitatiilor fiind cuprinsa între 1200-1400mm. In zona deluroasa si de podis climatul devine moderat, cu temperature medii anuale între 6-7o C, precipitatiile fiind mai abundente in zona muscelelor (800-



900mm). In campie temperatura medie anuala atinge 10,50 C, iar precipitatiile atmosferice scad la 600 mm. Temperatura maxima absoluta 41,0o C s-a inregistrat la statia Golestii-Badii (in Topoloveni) la 14.08.1946, iar temperatura minima absoluta - 31o C la Campulung Muscel la 24.12.1933. Iernile argesene sunt in general lungi inregistrand aproximativ 170 de zile de iarna pe an, fara inghet.

Un element interesant il constituie durata medie a stratului de zapada (150-200 zile in etajul superior al muntilor, 80-120 in depresiunea Rucar, 60-80 in zona de deal si sub 50 de zile in campie).

Hidrografia.

Raurile. Cu o densitate mare si debite bogate este reprezentata in principal prin cursul superior al raului Arges, care colecteaza direct sau prin intermediul afluentilor sai majoritatea raurilor judetului Arges, printre care Valsan, raul Doamnei cu afluentii sai Raul Targului si Budisteanca. Prtea de N-V a judetului este drenata de un sector de vale al raului Topolog, iar partea de Sud de cursurile superioare ale raurilor Cotmeana, Teleorman, Dambovnic si Neajlov. Raul Arges strabate teritoriul judetului pe 125 km si la iesirea din spatiul argesean insumeaza un debit de aproximativ 35 m/s.

Lacuri glaciare. In zona montana inalta se afla 20 de lacuri glaciare (Capra, Caltun, Buda, Podul Giurgiului, Paltinu), dintre care lacul Vidraru fiind cel mai mare.

Pe Dambovita se afla lacul de acumulare Pecineagul. In peisajul judetului se inscriu si lacuri de acumulare de pe Raul Arges, ce dispune de un bazin hidrografic de 12.500 km², din care valorificati sunt aproximativ 745 km². Exista 17 obiective printre care Vidraru, Oesti, Albesti. Lacurile Valcelele si Budeasa se numara printre cele mai mari dupa lacul Vidraru.

In sudul judetului iazurile naturale din Piemontul Cotmenei ca si cele create de om pe raurile de ses devin locuri de atractii pentru pescarii sportivi.

Flora. Are o distributie etajata in functie de unitatile de relief. In zona de campie se dezvolta palcuri de cer si de garnita, uneori si de stejar pedunculat, care alterneaza cu



UNIUNEA EUROPEANĂ



pajisti stepizate si cu terenuri agricole; in regiunile deluroase si de podis sau montana joasa intre 300-1300 m atitudine se desfasoara etajul padurilor de foioase alcatuit din gorun, carpen in amestec cu fag, iar la altitudini cuprinse intre 1300-1800m se desfasoara etajul padurilor de brad si molid. Etajele subalpin si alpin la peste 1800m sunt constituite din tufarisuri (jnepeni, ienupar) ce alterneaza cu pajisti alpine formand o importanta baza furajera pentru pasunatul sezonier. In Muntii Fagaras se mai pastreaza palcuri de zambru, relict glaciar.

Flora argeseana cuprinde pe langa o sumedenie de plante foarte folosite omului pentru consum (fragi, zmeura, mure) sau in elemente florare rare, ocrotite de lege cum sunt: smardanul, iedera galbena, ghintura galbena, floarea de colt.

Fauna. Domeniul forestier este alcatuit din mamifere de interes cinegetic printre care: cerbi, mistreti, ursi, caprioare, lupi, vulpi, rasi, veverite, jderi, pisica salbatica, dihor, popandau, prepelite, potarniche. Cel mai valoros element il reprezinta capra neagra cu o frecventa mare pe crestele Muntilor Fagaras, declarata monument al naturii si ocrotita de lege. Avifauna include cocosul de munte, ierunca, vultur plesuv, acvila de piatra, cinteza. In zona de campie sunt frecvente rozatoare: soareci, iepuri, harcioagi, soparle, uliii. Apele sunt populate de pastravi, mreana, crap, caras. O specie endemica deosebit de interesanta este *Romanichtys Valsanicola*, intalnit numai intr-o mica portiune a Raului Arges si Valsan.

Pe lacurile de acumulare apar in numar mare pasari de balta, cum ar fi rata salbatica, gasca cenusie, barza.

Resurse naturale. Sunt reprezentate printr-o gama variata de produse ale solului si subsolului: padurea (289.974 ha), zacaminte de petrol si gaze naturale (Bogati, Leordeni, Cocu, Merisani, Mirosi), de lihnit (Poienarii de Muscel, Berevoesti, Godeni, Poienari, Jugur si Boteni), sare (Slatioara), gips (Stanesti, Onesti), calcar ornamental (Albestii de Muscel), calcar pentru ciment (Mateias, Dragoslavele), argile comune (Budeasa, Campulung, Leordeni), gresii (Bradetu), balast in albiile raurilor. Izvoarele cu ape minerale sulfuroase cu valoare terapeutica sunt intalnite la Bradetu, Bughea de

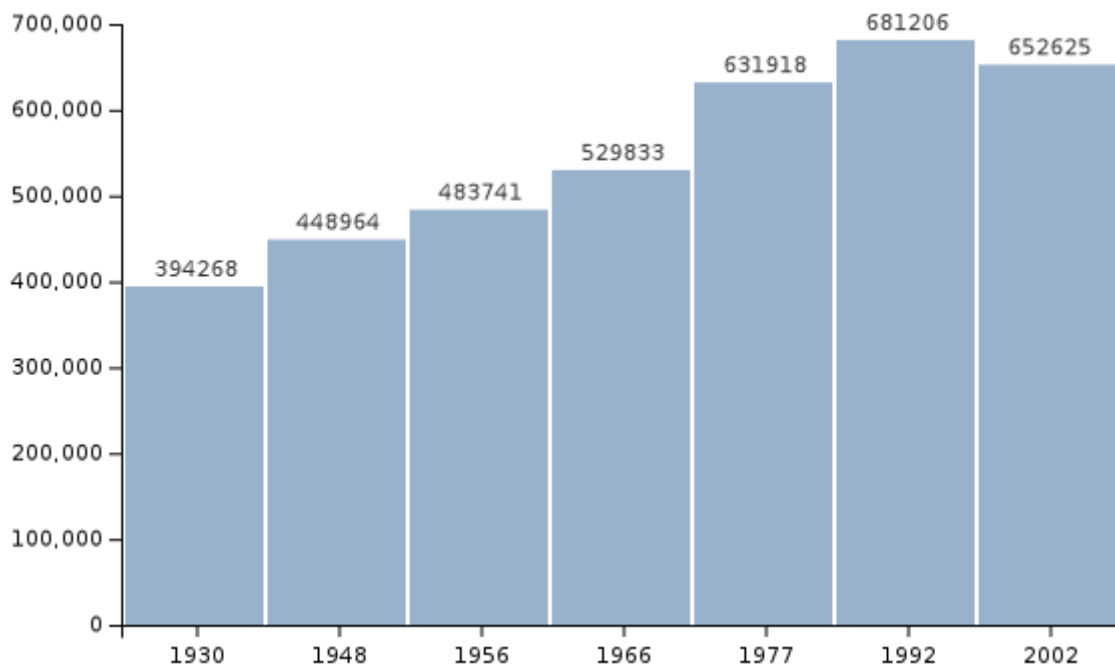


Jos. Lantul de hidrocentrale de pe Arges contribuie la o valorificare complexa a bogatelor resurse hidroenergetice ale judetului.

Arii protejate. Pe teritoriul judetului se afla partea sudica a rezervatiei Piatra Craiului Mare, care, luand in considerare vegetatia, cuprinde etajele montan superior, subalpin si alpin. Dintre speciile declarate monumente ale naturii sunt Garofita Pietrei Craiului, endemism floristic, floarea de colt, ghintura galbena, sangele voinicului, papucul doamnei, angelica, tisa. In lunca Dambovnicului, pe o suprafata de 3,5 ha, se gaseste un covor de narcise albe cu o corola cu marginile rosii. Zona a fost declarata rezervatie floristica. Dintre animalele rare, pe primul loc se situeaza capra neagra din muntii Fagaras si Piatra Craiului, rasul, cocosul de munte, dropia, corbul; in apele raului Valsan a fost descoperit in 1956 cel mai rar peste din fauna tarii noastre, aspretele. La Albestii de Muscel se afla doua rezervatii geologice: una reprezentata prin calcare si numuliti, cealalta prin granitul de albesti, o rezervatie paleontologica.

Populație

Județul Argeș - evoluția demografică



Populația stabilă a Argeșului este de 591.353 de persoane, iar numărul gospodăriilor este de 223.253. Cifrele clasează județul pe locul nouă în țară.

Diviziuni administrative

Județul este compus din 3 municipii, 4 orașe și 95 de comune.

Municipii

- Pitești (reședința de județ)
- Câmpulung
- Curtea de Argeș

Pitești este municipiul de reședință al județului Argeș, Muntenia, România. Se află în Podișul Getic; lângă râul Argeș; și la o altitudine de 289 m deasupra nivelului mării. Are o suprafață de 111,13 km². Populația este de 155.383 locuitori, determinată în 31 octombrie 2011, prin recensământ, chestionar, pe criteriul de populație stabilă.

Etimologie

Nicolae Iorga consideră că numele Pitești provine de la antroponimul „Pitul”, „Ca să se ajungă la Câmpulung, cine vrea să se coboare la satul Pitului, de unde Piteștii (cf. Pitulescu, Titu, Titești), care, fiind la răscruce, a devenit mai târziu târg și la urmă oraș, trebuie să încalce spinările de dealuri ...” [4] Iorgu Iordan arăta că numele propriu „Pitea” vine la rândul său de la „pită”, „pâine”, cu sufixul –ea”

Aurelian Sacerdoteanu arăta că „în nume trebuie admis ca sigur radicalul Pit. Radicalul Pit intrat în toponimie trebuie să fie foarte vechi, de vreme ce i s-a pierdut sensul. Adăugarea sufixului -ești arată de asemenea o perioadă străveche. Raritatea toponimului Pitești impune concluzia că nu provine prin fenomenul de roire a satelor”[6].

Istorie

Timpuri străvechi

Urme ale existenței omului în această arie datează din paleolitic, aici găsindu-se urme ale culturii de prund, distinctivă pentru activitatea umană din paleoliticul inferior în Europa.[7] Mai târziu, unele descoperiri arheologice au confirmat ipoteza conform căreia, în Antichitate, tribul condus de Dromihaetes (sec. IV-III î.Hr.) și-a avut rădăcinile în această zonă, tribul fiind identificat cu ordessenii sau argessenii (o populație de pe malurile Argeșului).[8] În perioada daco-romană, teritoriul orașului actual a făcut parte din regiunea Moesia Inferior, iar mai târziu din Dacia Malvensis. Din acea perioadă datează și numeroasele fragmente de zidărie, ceramică și monede. În apropierea orașului, la Albota a existat un castru roman, tabără militară fortificată construită pe granița estică a Daciei romane.

Istorie medievală și modernă

Piteștiul a fost reședința temporară a voievozilor Basarab Țepeluș cel Tânăr, Mihnea cel Rău și Vlad cel Tânăr. Orașul s-a dezvoltat în mod gradat, de la sat și târg



UNIUNEA EUROPEANĂ



ajungând la titlul de oraș, dobândit la începutul secolului al XIV-lea. Prima atestare documentară datează din 20 mai 1388când domnul Mircea cel Bătrân întărește Mănăstirea Cozia, „o moară în hotarul Piteștilor”. Atestarea documentară de la 1388 a făcut din Pitești, alături de Câmpulung, Curtea de Argeș, Brăila și Slatina, unul dintre cele mai vechi târguri. Prima menționare a Piteștiului ca oraș apare la 1 aprilie 1510, într-o carte a lui Vlăduț. Cancelaria Domnitorului Neagoe Basarab (1512-1521) a emis la 22 noiembrie 1517 un hrisov în care este semnalată existența curților domnești la Pitești. Hrisovul se încheia astfel: Și eu Moisi scriitor, care am scris în noile curți din orașul Pitești... [9][sursa nu confirmă]

Ea mai este confirmată, la 27 august 1582, atunci când se face referire la organizarea orășenească a comunității, condusă de un județ și de 12 pârgari. În oraș au avut proprietăți numeroși boieri și dregători, dintre aceștia cei mai de seamă au fost Goleștii, Izvoranii, Cantacuzinii, Craioveștii, dar și doi domnitori, Mihai Viteazul (1593-1601) și Neagoe Basarab, acesta din urmă construind între 1512 și 1521 la Pitești curtea voievodală. Pe baza unei mărturii scrise, datând din anul 1640, se vorbea despre numeroasele biserici, dar și de cele 200 de case care adăposteau circa 1.000 de suflete. În anul 1656, sub domnia lui Constantin Șerban și a doamnei Bălașa, se construiește pe fundațiile unui vechi lăcaș, Biserica Domnească Sfântul Gheorghe. Aflată în inima orașului, biserica a fost prima compoziție supraetajată pe coloane de cărămidă din Țara Românească. Tot în aceea vreme , orașul a găzduit călători de renume , cum ar fi cronicarul arab Paul de Alep.[10]

Între 19 octombrie și 8 noiembrie 1714, la porunca domnitorului Ștefan Cantacuzino, Piteștiul l-a găzduit pe regele Carol al XII-lea al Suediei. Acesta venea din Imperiul Otoman și se întorcea spre Pomerania suedeză și era însoțit de numeroase trupe. În toată această perioadă, piteștenii au avut de suferit de pe urma musafirilor, fiind nevoiți să-i hrănească în condițiile unui an secetos ce compromisese grav recoltele de grâu, orzși furaje.

Până în 1746, Piteștiul, avea șapte-opt biserici, iar numărul caselor ajunsese la 250, estimându-se că ar fi adăpostit 1.250 de locuitori. O mărturie din anul 1791,



caracteriza orașul ca pe un târgușor cu opt biserici, o mânăstire, mai multe case boierești și locuințele ispravnicilor de district. Pe 26 octombrie 1802, în jurul orei 11, un cutremur de adâncime, cu o magnitudine de 7,9 grade pe scara Richter [11] s-a resimțit violent la Pitești, Biserica Sfântul Nicolae fiind distrusă de intensitatea acestuia, dar a fost ulterior reconstruită. La 18 august 1848, un grav incendiu a afectat orașul, distrugând trei mahalale și trei biserici, inclusiv „Sfântul Nicolae”. [12]

Pe baza datelor fiscale din anul 1824, s-a consemnat faptul că în oraș erau 1.011 familii, circa 700 de case și aproximativ 5.000 de locuitori. În anul 1832, pe baza datelor statistice repartizate teritorial, se stabilea numărul caselor de locuit la 773, ele fiind împărțite în 4 cartiere, 14 mahalale, 5 tăbăcării, iar numărul animalelor însuma numai 1.000 de capete, fiind distribuite în 4.000 de gospodării. La recensământul din 1859, Piteștiul avea 7.229 de locuitori și 1.889 de clădiri. În acea perioadă, populația era formată din agricultori și liber-profesioniști (65%), meseriași (20%), comercianți (15%) și fabricanți (0,2%). [necesită citare]

La sfârșitul secolului al XIX-lea, Piteștiul era reședința județului Argeș și avea 15.570 de locuitori. În oraș funcționau un liceu, „I.C. Brătianu”, o școală de meserii, 3 școli primare de băieți și 3 de fete, o școală catolică, una evreiască, una luterană, o fabrică de postav, una de produse chimice și un spital. Erau în oraș 11 biserici ortodoxe, una catolică, una protestantă, una luterană, una armenească și o sinagogă. [12] Anuarul Socec din 1925 îl consemnează ca reședință a aceluiași județ, având o populație de 19.617 locuitori. [13]

În 1950, Piteștiul a devenit reședința regiunii Argeș, precum și a raionului Pitești din cadrul acesteia; totuși, el nu făcea parte din acel raion, fiind organizat ca oraș regional subordonat direct regiunii, având arondate în această capacitate mai multe comune din împrejurimi, inclusiv viitoarele orașe Mioveni (pe atunci, comuna Colibași) și Ștefănești. În 1968, orașul a devenit municipiu de reședință a județului Argeș, reînființat. [14][15]

Stema



Stema municipiului a suferit de-a lungul timpului numeroase schimbări, însă a păstrat principalele elemente simbolice. Stema orașului medieval, descoperită recent de un muzeograf de la Muzeul Pitești, avea reprezentată o cruce, care pare latină. Stema din perioada interbelică avea forma unui scut albastru și un turn medieval pe care se află un vultur ce ține în gheare steagul României. Turnul medieval simbolizează dinastia Basarabilor, cei cărora li se datorează organizarea Țării Românești. Vulturul este simbolul latinității, fiind întâlnit pe mai multe steme din România; acesta întruchipează curajul, puritatea, libertatea, hotărârea și puterea. Scutul albastru simbolizează cerul.



Stema orașului Pitești în perioada interbelică



Stema actuală a municipiului Pitești

Geografie

Municipiul Pitești este situat în partea central-sudică a României, între Carpații Meridionali și Dunăre, în nord-vestul regiunii istorice Muntenia. Orașul se află la confluența râului Argeș cu Râul Doamnei, în punctul de intersecție al paralelei de 44°51'30" latitudine nordică cu meridianul de 24°52' longitudine estică.

Municipiul Pitești se află la o altitudine de 250 m, la nivelul albiei minore a râului Argeș (sud), care urcă până la 356 m, în cartierul Trivale (vest). La nord-vest de



UNIUNEA EUROPEANĂ



terasa Trivale-Papucești se află cota de 373 m, iar la est de Valea Mare-Podgoria, cota de 406 m. În sectorul de vest-sud-vest al satului Mica, în comuna Bascov, se găsește cota de 439 m (Pădurea Bogdăneasa). Suprafața municipiului Pitești este de 11117,13 ha, 111,17 km², inclusiv parcul Trivale de 7000 ha (calculată în anul 2014).

Este un important nod rutier, orașul fiind legat de București prin autostrada A1 (la o distanță de 108 km), dar și prin șoseaua națională DN7. De la o primă intersecție a lor, în nodul Pitești Est, pornesc DN73 către Brașov (139 km) și DN65 către Slatina (61 km), iar din acesta din urmă, în centrul Piteștiului pornește DN67B către Drăgășani; DN7 și A1 se mai intersectează și în nodul Pitești Nord, de unde DN7 continuă spre Râmnicu Vâlcea. Din DN67B, în vestul Piteștiului pornește șoseaua județeană DJ703E, care duce spre vest la Moșoaia, Băbana, Cocu și Uda.

Orașul propriu-zis, așezat între dealuri înalte, pe terasele râului Argeș, are un topoclimat de vale, calm și moderat. Temperatura medie anuală variază între 9° și 10 °C, media lunii ianuarie fiind de -2,4 °C, iar cea a lunii iulie de +20,8 °C. Precipitațiile atmosferice depășesc media pe țară, oscilând între 680 și 700 mm anual.

Demografie

Componența etnică a municipiului Pitești

Români (93,87%)

Necunoscut (5,3%)

Altă etnie (0,81%)

Componența confesională a municipiului Pitești

Ortodocși (93,26%)

Necunoscută (5,21%)



Altă religie (1,52%)

Conform recensământului efectuat în 2011, populația municipiului Pitești se ridică la 164.687 de locuitori, în scădere față de recensământul anterior din 2002, când se înregistraseră 168.458 de locuitori.[1] Majoritatea locuitorilor sunt români (93,88%). Pentru 5,31% din populație, apartenența etnică nu este cunoscută.[2] Din punct de vedere confesional, majoritatea locuitorilor sunt ortodocși (93,26%). Pentru 5,22% din populație, nu este cunoscută apartenența confesională.

Economie

Pitești este unul dintre cele mai industrializate orașe ale României, fiind centrul industriei de autoturisme din țară. Uzinele Automobile Dacia S.A. se află în orașul Mioveni, situat la doar 15 km de Pitești. Câteva întreprinderi de piese auto funcționează în aria urbană a Piteștiului: Drăxlmaier Group, Lear Corporation și Valeo. De asemenea, orașul reprezintă locul unde își desfășoară activitatea rafinăria de petrol Arpechim, parte a grupului Petrom. Rafinăria a fost înființată în perioada regimului comunist, având statutul de companie de stat, și a reprezentat de-a lungul timpului centrul mai multor controverse în ceea ce privește poluarea pe care o generează asupra aerului. În anul 2007, Ministerul Mediului și schimbărilor climatice a retras certificatul de funcționare a Arpechim-ului, însă Petrom a contestat decizia în instanță. Este planificat ca rafinăria să își reducă gradual activitatea pe o perioadă de câțiva ani, iar în final să existe posibilitatea încheierii totale a activității acesteia.

Municipiul Pitești este înconjurat de dealuri, unde se găsesc suprafețe întinse pe care se cultivă viță de vie și pruni. „Țuica de Pitești” este produsă din culturile de prun din zonă. De asemenea, vinurile de Ștefănești (oraș situat în imediata vecinătate a Piteștiului) sunt printre cele mai cunoscute din România.



UNIUNEA EUROPEANĂ



Administrație

Municipiul Pitești este administrat de un primar și un consiliu local compus din 23 consilieri.

Transport și telecomunicații

Transportul feroviar

Piteștiul este străbătut de calea ferată secundară București-Pitești-Craiova, având o stație de triaj la Golești în orașul vecin Ștefănești, gară de unde se ramifică o linie spre Câmpulung.

Orașul dispune de două gări, cea de Sud (principală) și încă o gară de nord. Cea principală este însă referită simplu ca Gara Pitești, unde se ramifică din linia spre Craiova și București o altă linie, spre Curtea de Argeș. Mai puțin importantă este Gara de Nord, conexă liniei spre Curtea de Argeș.

Zilnic în Gara Sud staționează până la 60 de trenuri de călători și lunar numărul de călători ajunge la cel puțin 17.000.[

Există un tren sezonier pe timp de vară pentru a face legătura directă cu litoralul, dar și cu municipiile Râmnicu Vâlcea și Sibiu via Piatra Olt.

Cea mai mare parte dintre trenurile care tranzitează gara Sud circulă în regim cadențat (interval de 1 oră sau 2 ore, de la ora 04:00 până la 20:00 în direcțiile București și Craiova).

Transportul municipal

Transportul public de persoane este bine dezvoltat în municipiul Pitești, diferitele cartiere și zone de interes ale orașului fiind legate între ele prin intermediul a 14 linii de autobuz:

- Linia A: Teatru - Carrefour
- Linia 1: Tudor Vladimirescu - Novatex
- Linia 2: Arpechim - Bascov



UNIUNEA EUROPEANĂ



- Linia 2B: Trivale - Arpechim
- Linia 3B: Războieni - Arpechim
- Linia 5: Trivale - Alprom
- Linia 5B: Trivale - Găvana
- Linia 7: Gheorghe Doja - Alprom
- Linia 7B: Gheorghe Doja - Găvana
- Linia 8: Trivale - Gara de Sud
- Linia 13: Războieni - Alprom
- Linia 13B: Războieni - Găvana
- Linia 19: Arpechim - Găvana

Mai există o linie nou înființată care încă nu are număr și care face legătura între Centru și Cimitirul „Sfântul Gheorghe”. Traseul liniei 2 de autobuz este cel mai lung din oraș, oprind în 25 de stații și având o durată medie de 40 de minute, însă la orele de vârf o călătorie pe această linie depășește 50 de minute.

Turism

Lăcașe de cult

- Mănăstirea Trivale
- Biserica „Sfântul Nicolae”
- Biserica Domnească „Sfântul Gheorghe” (Centru)
- Biserica „Sfânta Vineri” („Cuvioasa Paraschiva”)
- Biserica „Sfântul Ioan Botezătorul”
- Biserica „Sfântul Haralambie (Mavrodolu)”
- Biserica „Sfânta Treime”[23]
- Biserica de lemn „Cuvioasa Paraschiva”
- Biserica „Sfântul Ilie”
- Biserica „Sf. Voievozi” a fostului schit Meculești
- Biserica „Adormirea Maicii Domnului” (Trivale)



- Biserica „Adormirea Maicii Domnului și Sfântul Dimitrie Izvorătorul de Mir” (Găvana III)
- Biserica „Sfinții Arhangheli Mihail și Gavriil” - biserica Garnizoanei Pitești (Trivale)
- Biserica „Sfântul Ierarh Spiridon” (Prundu)
- Biserica „Sfântul Mucenic Mina”
- Biserica „Sfântul Pantelimon” (Spitalul Județean Argeș)
- Biserica „Sfintele Mironosițe” (Găvana)
- Biserica „Sfânta Mare Muceniță Filofteia” (Războieni)
- Biserica romano-catolică „Sfinții Apostoli Petru și Pavel” (Nord)
- Biserica „Sfântul Apostol Andrei” (Trivale)
- Lângă Pitești se găsește unul dintre cele mai mari muzee ale satului românesc, precum și domeniul medieval al Goleștilor (conacul și biserica din secolul al XVI-lea și foisorul unde a fost arestat Tudor Vladimirescu; tot aici este amenajată o expoziție de etnografie și o galerie reprezentând istoria locului)
- Clădirea penitenciarului în care s-a efectuat experimentul Pitești
- Tot lângă Pitești se găsește proprietatea Brătienilor de la Florica (casa memorială, castelul și biserica)

Monumente și clădiri

- Galeria de Artă - este situată în fosta Primărie a orașului, construită în anul 1886. Dispune de numeroase colecții valoroase de arheologie (tezaure din epoca romană de la Rociu și Bălănești), artă modernă și contemporană (picturi din secolele XIX și XX și grafică locală), dar și de o colecție de cărți formată din 18.000 de volume.
- Galeria de Artă Naivă
- Grădina Zoologică - este situată în Pădurea Trivale și este întinsă pe o suprafață de 12 ha. Grădina Zoologică a fost inclusă într-un program de modernizare fără de care ar fi trebuit să fie închisă, deoarece țarcurile animalelor



nu îndeplinesc standardele europene.[24] Acum ea deține foarte multe specii și peste 1898 de animale, păsări, reptile și pești.}}citat articol ziarul Argesul

- Casa unde s-a născut ;Alecsandru Chiricescu ,Ion Trivale ,pictorul Costin Petrescu ,Armand Calinescu ,Ion Antonescu ,pictorul Rudolf Schweitzer-Cumpana
- Muzeul Județean Argeș[25] - situat în centrul orașului, în clădirea fostei Prefecturi Argeș, construită între 1898 și 1899, în care este amenajată secția de istorie și secția de biologie și științele naturii. Tot aici, într-o clădire nouă este Muzeul Sportului Argeșan și alte două galerii: Galeria de Numismatică și Galeria Flori de Mină.
- Teatrul Alexandru Davila
- Fântâna Muzicală - este situată în Centrul Orașului. A fost terminată în anul 2008 și este cea mai importantă manifestare de la Pitești dedicată Zilei Europei. Fântâna arteziană din Pitești este unică în Europa de Est, are 1.000 de guri de apă, fixe și mobile, orgă de lumini; presiunea apei se mișcă în funcție de tonalitățile muzicii.
- Fosta Cameră de Comerț și Industrie Argeș - adăpostește astăzi Casa Căsătoriilor Pitești
- Planetariu obiectiv digital - unul dintre cele mai moderne din România
- Statuile lui [Nicolaie Balcescu] și Mircea cel Bătrân - amplasate în centrul municipiului Pitești, în fața primăriei; statuia este o sculptură monumentală din bronz, realizată de Grigore Minea și Aurelian Bolea.
- În grădina publică 1907 se afla statuia din bronz a lui Ion C Bratianu
- În oraș se afla în diferite zone busturi ale multor personalități , bustul lui Alexandru Ioan Cuza ,Grigore Vieru ,Alexandru Davila ,Mihail Sadoveanu ,Nicolaie Dobrin ,Tudor Vladimirescu ,Niclaie Balcescu ,Ion C Bratianu și Liviu rebreanu .
- Fundația culturală ILFOVEANU cu expoziții permanente de Pictură, Sculptură și Fotografie și alte servicii.
- În Pitești în zona nord este amplasat monumentul TARANULUI ROMAN .



Câmpulung este un municipiu în județul Argeș, Muntenia, România, format din localitățile componente Câmpulung (reședința) și Valea Rumâneștilor.

Geografie

Orașul se află în nord-estul județului, în depresiunea omonimă, la o altitudine de 580–600 m, în Muscelele Argeșului, la poalele Munților Iezer, pe malurile Râului Târgului. Orașul este străbătut de șoseaua națională DN73, care leagă Piteștiul de Brașov, aflându-se la o distanță de 52 km de Pitești și 84 km de Brașov. La Câmpulung, din acest drum se ramifică șoseaua județeană DJ737, care duce spre sud-est la Mioarele și Boteni (unde se termină în DN73D); șoseaua județeană DJ734, care duce spre nord la Lerești; și șoseaua județeană DJ732C, care duce spre vest la Bughea de Jos, Godeni (unde se intersectează cu DN73C) și Schitu Golești (unde se termină în DN73). Pe calea ferată, orașul are stațiile Câmpulung și Parc Krețulescu, ultima fiind capătul unei linii de cale ferată care duce spre sud la Golești, unde se unește cu calea ferată București-Pitești.

Istorie

Din evul mediu și până în anul 1822, când a fost retrasă autonomia orășenească, judele orașului era ales în Biserica Bărăția în a treia duminică de după Paștele catolic.[6] În timpul domniei lui Șerban Cantacuzino (1678-1688) au fost exercitate presiuni pentru trecerea juzilor catolici ai Câmpulungului la ortodoxie.

La sfârșitul secolului al XIX-lea Câmpulungul devenise o comună urbană ce juca rol de reședință a județului Muscel. Orașul avea o populație de 11.244 de locuitori. Străzile lui principale erau Negru Vodă, Râului, Matei Basarab și Gruului; ele mergeau paralel prin centrul orașului și erau pietruite. Străzile Negru Vodă, Fierarilor și Câmpulung-Albești aveau plantați arbori. Erau amenajate trei piețe (Sfântul Ilie, Scheiul și a Județelor); piața Sfântul Ilie era cea principală, aflată lângă biserica cu același hram; acolo se ținea târg săptămânal, precum și un mare târg anual între 17 și 28 iulie, de Sfântul Ilie. Existau în oraș școli primare de băieți și fete, un gimnaziu, o școală normală, spital, cazărmi de dorobanți și călărași, poștă și muzeul „Negru Vodă”.



Funcționau 19 biserici, între care și mănăstirea Câmpulung.[8] Anuarul Socec din 1925 consemnează orașul cu același statut, având o populație de 16.100 de locuitori.[9]

În 1950 județul Muscel a fost desființat, iar Câmpulungul a devenit oraș raional, reședință a raionului Muscel din regiunea Argeș. În 1968, la reforma administrativă, orașul a pierdut statutul de centru administrativ regional, devenind oraș al județului Argeș.[10][11]Câmpulung a fost declarat municipiu în 1994.

Demografie

Componența etnică a municipiului Câmpulung

Români (91,98%)

Romi (1,79%)

Necunoscut (6,02%)

Altă etnie (0,19%)

Componența confesională a municipiului Câmpulung

Ortodocși (90,41%)

Creștini după evanghelie (1,06%)

Necunoscută (6,06%)

Altă religie (2,46%)

Conform recensământului efectuat în 2011, populația municipiului Câmpulung se ridică la 31.767 de locuitori, în scădere față de recensământul anterior din 2002, când se înregistraseră 38.209 locuitori.[2] Majoritatea locuitorilor sunt români (91,99%), cu o



minoritate de romi(1,79%). Pentru 6,03% din populație, apartenența etnică nu este cunoscută.[3] Din punct de vedere confesional, majoritatea locuitorilor sunt ortodocși (90,41%), cu o minoritate de creștini după evanghelie (1,06%). Pentru 6,06% din populație, nu este cunoscută apartenența confesională.[13]

Administrație

Municipiul Câmpulung este administrat de un primar și un consiliu local compus din 19 consilieri.

În sistemul judecătoresc, la Câmpulung se află sediul unei judecătories cu jurisdicție asupra orașului și a 19 comune din nord-estul județului Argeș. Judecătoria este subordonată Tribunalului Pitești.

Monumente istorice

Peste 100 de locuri din oraș sunt clasificate ca monumente istorice. 39 dintre ele sunt clasificate ca monumente istorice de interes național. Unul este situl arheologic reprezentând sectorul nordic al Limesului Transalutan — ansamblu alcătuit din castrul de pământ Jidava, castrul de piatră Jidava (sfârșitul secolului al II-lea—prima jumătate a secolului al III-lea e.n.) și fortificație de pământ.

Alte cincisprezece sunt clasificate ca monumente istorice de arhitectură: biserica „Sf. Împărați”-Șubești (1779); biserica „Sf. Nicolae”, „Sf. Mc. Mina”-Nicuț (1708); biserica „Sf. Gheorghe”, „Sf. Apostoli”-Vișoi (1774); biserica „Adormirea Maicii Domnului”-Flamânda (1940); ansamblul vilei Elie Mirea (înc. sec. XX) — ansamblu alcătuit din vila propriu-zisă și parcul —; Școala Normală „Carol I”, azi Liceul Pedagogic (1895); biserica „Sf. Gheorghe”-Olari (prima jumătate a secolului al XVII-lea); biserica „Adormirea Maicii Domnului”-Fundeni (secolul al XVIII-lea); Mănăstirea Negru Vodă (secolele al XIV-lea—al XIX-lea) — ansamblu alcătuit din biserica domnească „Adormirea Maicii Domnului” (secolul al XIV-lea, refăcută în secolul al XVII-lea), biserica bolniței „Nașterea Sf. Ioan Botezătorul” (1718), casa egumenească (1635),



UNIUNEA EUROPEANĂ



casa domnească/ahierească (1301-1900), turnul clopotniță (1647), chiliile (secolele al XIV-lea–al XIX-lea), o fântână (începutul secolului al XX-lea), zidul de incintă al bisericii (secolele al XIV-lea–al XIX-lea) și zidul de incintă al mănăstirii (1712) — ; ansamblul bisericii catolice „Sf. Iacob”-Bărăția (secolele al XIII-lea–al XVIII-lea) — ansamblu alcătuit din biserica catolică „Sf. Iacob cel Mare” (corul primei biserici gotice), ruinele navei primei biserici gotice (secolul al XIII-lea), casa parohială (secolul al XVII-lea), clădirile-anexă, turnul clopotniță (1730) și zidul de incintă —; biserica „Sf. Marina” (secolele al XIV-lea–al XVII-lea); vila Ghiță Ștefănescu, azi Muzeul de Etnografie (1735, refăcut în 1928); ansamblul bisericii „Sf. Nicolae”-Domnească (secolul al XVI-lea, refăcut în 1860–1861) — ansamblu alcătuit din biserica propriu-zisă, casa parohială (sfârșitul secolului al XIX-lea) și incintă —; și ansamblul bisericii „Sf. Ilie” (1626) — ansamblu alcătuit din biserica „Sf. Ilie” (1626) și incinta fostului cimitir (secolele al XVII-lea–al XIX-lea).

Centrul istoric este și clasificat ca un monument istoric de arhitectură.

Pe teritoriul orașului se află și douăzeci și două de cruci de piatră, toate clasificate ca monumente memoriale sau funerare de interes național, datând dintre 1593 și 1790, plus un al douăzeci și treilea astfel de monument reprezentat de fântâna generalului rus Minciaky (1835).

Curtea de Argeș este un municipiu în județul Argeș, Muntenia, România, format din localitățile componente Curtea de Argeș (reședința) și Noapteș.

Curtea de Argeș a fost prima capitală a Țării Românești și păstrează cele mai importate edificii bizantine de pe teritoriul României, printre care se numără Biserica Domnească, monument de secol XIV aflat pe lista indicativă a UNESCO. Important centru politic și economic în timpul epocii medievale, Curtea de Argeș a decăzut după mutarea cetății de scaun a Țării Românești la Târgoviște, dar își recapătă prestigiul în timpul perioadei interbelice odată cu desemnarea catedralei Mănăstirii Curtea de Argeș ca necropolă regală. La Curtea de Argeș s-au născut câțiva dintre domnitorii cei

mai importanți din istoria medievală a Țării Românești (Neagoe Basarab, Vlaicu Vodă, Mircea cel Bătrân) dar și personalități marcante ale perioadei interbelice precum Urmuz și Florian Ștefănescu-Goangă.

Așezare

Orașul Curtea de Argeș este localizat în partea de nord-vest a județului, în depresiunea intracolinară a bazinului superior al râului Argeș, la o altitudine de 450 m deasupra nivelului mării, și este înconjurat de dealurile și Muscelele Argeșului de la poalele Munților Făgăraș. Suprafața orașului este de aproximativ 75 km². Este străbătut de șoseaua națională DN7C, care leagă Piteștiul de Sibiu prin Munții Făgăraș, situat la o distanță de 38 km de municipiul Pitești. La Curtea de Argeș, acest drum se intersectează cu șoseaua națională DN73C, care duce spre est la Câmpulung (45 km) și spre vest la Râmnicu Vâlcea (36 km). Din nordul orașului, din DN7C se ramifică șoseaua județeană DJ703H, care duce spre nord-vest la Valea Danului, Șuici și Sălătrucu. În sud, din DN73C se ramifică șoseaua județeană DJ704H, care duce spre sud la Băiculești și Merișani (unde se termină în DN7C). Orașul are și o gară, capătul căii ferate Pitești–Curtea de Argeș.[4]

Istoric

Descoperirile arheologice atestă că, încă din prima epocă a fierului, pe aceste meleaguri trăia o populație dacă, condusă de Dromichaetes (secolele IV - III î.Hr.). De asemenea, conform unor săpături arheologice efectuate de Nicolae Constantinescu, pe la 1200 aici exista o mică reședință voievodală și o bisericuță.





Ruinele Sân Nicoară și Curtea de Argeș la mijlocul secolului XIX, litografie de pe o pictură de Michel Bouquet. Sân Nicoară a fost sediul episcopatului catolic din Tara Românească de-a lungul secolului XV, pâna la desființarea sa în 1519.

Unii specialiști afirmă că tot aici și-ar fi avut curtea Seneslau, conducătorul unei formațiuni statale după cum apare pe diploma cavalerilor ioaniți. Legenda spune că Negru Vodă, coborând din Făgăraș, ar fi întemeiat orașul pe la 1290; alții îl considerau pe Litovoi drept Negru Vodă. Aici s-a aflat curtea lui Basarab I care, până la atacul maghiar din 1330, care a dus la probabila distrugere a orașului, s-a mutat temporar la Câmpulung-Muscel.

Numele inițial al orașului era Argeș. Numele actual al orașului începe să fie folosit din secolul al XVI-lea, prima mențiune cu denumirea actuală datând din 1510 de la domnitorul Vlad cel Tânăr. Până după moartea lui Neagoe Basarab, cel ce ridică aici cunoscuta mănăstire, în Argeș și-a aflat reședința Mitropolia Ungrovlahiei, întemeiată aici de Nicolae Alexandru, în 1359, primul mitropolit fiind Iachint de Vicina, iar ultimul Macarie al II-lea (1512-1521). Tot în timpul domniei lui Nicolae Alexandru a fost terminată Biserica Domnească, prima necropolă a domnilor români dintre Carpați și Dunăre, dar și Biserica Sân Nicoară, numită de localnici Sf. Nicolae cel Mic, despre care se spune că a fost ctitorită de Doamna Clara, mama voievodului. La Curtea de Argeș este înființată și prima monetărie a țării de către Vladislav I (Vlaicu) (1364 - 1377), domnitor care a sprijinit intensificarea legăturilor comerciale dintre Muntenia și orașele din Transilvania și a „lăsat“ cel mai vechi document intern, scris la Argeș pe data de 25 noiembrie 1369. Tot în această perioadă este înființată și prima școală locală, unde învățau fii orășenilor.

După ce a fost unul dintre cele mai importante orașe valahe în timpul secolelor XIV și XV, orașul începe să decadă din punct de vedere economic la începutul secolului al XVI-lea după mutarea capitalei Țării Românești la Târgoviște. Sediul episcopal ortodox a fost de asemenea transferat la Târgoviște în 1517, iar cel catolic a fost desființat definitiv în 1519. Comerțul cu Sibiul și Brașovul suferă o scădere rapidă iar o parte din populația orașului pleacă către regiuni urbane mai dinamice.



Mănăstirea Curtea de Argeș, cromolitografie de pe o carte poștală din 1907

Curtea de Argeș a căpătat statutul de „oraș regal” în 1886, atunci când Regele Carol I desemnează Catedrala Mănăstirii Curtea de Argeș ca necropolă regală. Carol I construiește de asemenea calea ferată care leagă Curtea de Argeș de Pitești și București, gara orașului fiind construită după un proiect al renumitului arhitect Elie Radu.[necesită citare]

La sfârșitul secolului al XIX-lea, orașul era reședința plășii Argeș din județul Argeș și avea o populație de 4000 de locuitori ce trăiau în 715 case. În oraș funcționau Episcopia Argeșului, un seminar teologic cu 251 de elevi pe lângă aceasta, o școală primară de băieți cu 168 de elevi, una de fete cu 40 de eleve, un birou de poștă și telegraf, și șapte biserici. Târguri mari se țineau în oraș de Sfântul Pantelimon (27 iulie) și de Adormirea Maicii Domnului (15 august).[5]

La începutul secolului XX, frații Mihail și Florian Ștefănescu-Goangă au contribuit decisiv la modernizarea orașului. În timpul mandatelor sale de primar, Mihail Ștefănescu-Goangă pavează cu piatră cubică principalele artere de circulație și construiește două școli, poșta și piața centrală a orașului. Ca rector al Universității Babeș-Bolyai, Florian Ștefănescu-Goangă inițiază construcția unui centru universitar de vară la Curtea de Argeș, care va deveni mai târziu Colegiul Național Vlaicu-Vodă. Vizitele frecvente la Curtea de Argeș ale familiei regale sau ale unor personalități ca Nicolae Iorga sau Armand Călinescu contribuie la prestigiul orașului în timpul perioadei interbelice.[6]

Anuarul Socec din 1925 consemnează orașul în același județ, având o populație de 7420 de locuitori.[7] În 1950, orașul a devenit reședința raionului Curtea de Argeș



UNIUNEA EUROPEANĂ



din regiunea Argeș. În 1968, orașul a revenit la județul Argeș, reînființat.[8][9] Orașul a fost declarat municipiu în 1995.[10]

Monumente

În municipiul Curtea de Argeș se află șaisprezece monumente istorice de interes național. Douăsprezece sunt monumentele istorice de arhitectură, între care:

- Situl urban „Orașul istoric Curtea de Argeș” (secolele al XIII-lea–al XX-lea)
- Curtea Domnească (sec. XIV - XVI) — ansamblu alcătuit din biserica „Sf. Nicolae”-Domnesc (1351–1370, înglobează fundațiile bisericii din secolul al XIII-lea), ruinele caselor domnești Basarab I (cca. 1345), ruinele caselor domnești Neagoe Basarab (sec. XVI), Turnul de poartă al incintei bisericii (fostă clopotniță) (1837), Turnul de poartă al Curții Domnești (sec. XIV - XVII), Ruine zid de incintă al primei biserici (sec. XIII), Zid de incintă al bisericii (sec. XVIII - XIX), Zid de incintă al Curții Domnești (sec. XIV - XVII) și o casă tradițională (1867).
- Ansamblul bisericii „Sân Nicoară” (secolul al XIV-lea) — ansamblu alcătuit din ruinele bisericii și parc (secolul al XIX-lea)
- Mănăstirea Argeșului — ansamblu alcătuit din biserica episcopală „Adormirea Maicii Domnului” (1512 - 1517), paraclis (1885), palatul episcopal (1885), clădiri-anexă (1885), parc (1885) și biserica de lemn „Intrarea în biserică” strămutată din satul Palanga, com. Amărăști, jud. Vâlcea (1847). Alte patru elemente sunt monumentele memoriale sau funerare reprezentate de două cruci de piatră (una din 1662, alta din secolele al XVII-lea–al XVIII-lea); fântâna Episcopului Ghenadie (secolul al XIX-lea); și Fântâna Meșterului Manole (începutul secolului al XX-lea).
- Biserica „Intrarea în Biserică”-Brad-Bătușari (1583)
- Ansamblul bisericii „Adormirea Maicii Domnului”-Olari (sec. XVII - XVIII) — ansamblu alcătuit din biserica propriu-zisă (dinainte de 1687), zidul de incintă (secolele al XVII-lea–al XVIII-lea) și Cruci
- Biserica „Sf. Voievozi”-Flămânzești (sec. XVII)



UNIUNEA EUROPEANĂ



- Biserica „Sf. Îngeri” (1717)
- Biserica „Adormirea Maicii Domnului”-Drujești (1793-1795)
- Casa Goangă (1795)
- Casa Cioculeștilor (1851)
- Gara (1880)
- Poșta Veche (1895)

Biserica Domnească

În centrul orașului se află vestigiile Curții Domnești, întemeiată probabil în secolul al XIII-lea și reînnoită către anul 1340. Incinta patrulateră neregulată era mărginită de ziduri de piatră. Din acest ansamblu s-au păstrat două pivnițe de case domnești. Biserica Domnească inițială, Sf. Nicolae din secolul al XIII-lea, a fost o construcție pe plan de cruce liberă care a fost înlocuită în 1352 de o ctitorie a lui Basarab I, singurul monument religios de mare amploare care s-a păstrat în Țara Românească din secolul al XIV-lea.

Planul său aparține tipului „cruce greacă înscrisă”, varianta constantinopolitană, încheiată cu trei abside la răsărit. Pronaosul impozantei clădiri rămâne îngust și este boltit în semicilindru transversal, având în mijloc o cupolă elipsoidală. Naosul pătrat este în schimb foarte mare și are un sistem de boltire în care patru semicilindri axiali sunt orânduți sub forma unei cruci "grecești" cu brațe egale. Boltirea este susținută de patru stâlpi de secțiune pătrată din mijlocul naosului, peste care se înalță o turlă monumentală.

Pictura murală a bisericii datează în mare parte din vremea lui Vlaicu Vodă (1364-1366) aparținând stilului paleolog, dar s-au păstrat și fragmente de frescă din secolul al XVIII-lea. Aspectul exterior este dominat de zidăria aparentă cu piatră de râu și cărămidă, cu rosturi de mortar sclivisit. Biserica a servit mult timp ca necropolă domnitorilor munteni, ea adăpostește de pildă mormântul lui Vlaicu Vodă, și a fost renovată în secolul al XVIII-lea. Din această perioadă datează ancadramentele din



UNIUNEA EUROPEANĂ



piatră sculptată ale ferestrelor. În mormântul lui Vlaicu Vodă s-au găsit numeroase mărturii arheologice ale secolului al XIV-lea, printre care și „paftaua de la Argeș”.

Mănăstirea Curtea de Argeș

Biserica episcopală, cunoscută mai bine sub denumirea de Mănăstirea Curtea de Argeș, o ctitorie a lui Neagoe Basarab (1512-1517), este caracterizată printr-un naos larg și turla înaltă deasupra naosului. Fațada de vest este de asemenea încununată cu turle.

În timpul lui Carol I, catedrala a fost transformată în necropolă pentru familia regală a României. În biserica episcopală se găsesc mormintele regilor Carol I și Ferdinand I (împreună cu soțiile lor), iar în anul 2003 a fost repatriat și Regele Carol al II-lea împreună cu Elena Lupescu, aceasta fiind înhumată în cimitirul mănăstirii. În afară de mormintele regale, la Mănăstirea Curtea de Argeș se află și moaștele sfintei Filofteia.

Dacă în 1857 complexul monastic era păstrat în întregime, două incendii din 1866 și 1867 au distrus clădirile seminarului, respectiv locuințele, paraclisul și turnul de intrare. La inițiativa lui Carol I, biserica a fost restaurată începând cu 1875 de către arhitectul francez Lecomte du Noüy, ceea ce a dus la înlocuirea frescei originale cu o pictură nouă și la alte modificări radicale ale structurii interioare. În anul 1886 s-a terminat restaurarea bisercii și a început construirea palatului regal din latura de est a complexului, care va fi mai târziu transformat în palat episcopal.

Legenda cunoscutei Mănăstiri spune că Neagoe Basarab l-a angajat pe meșterul Manole să o construiască. Însă tot ceea ce clădea în timpul zilei, noaptea se dărâma. Într-o noapte, meșterul visă un înger ce îi spuse că trebuie să își sacrifice soția, Ana, pe care ar urma să o clădească în zidurile Mănăstirii. A doua zi când Ana a venit la Manole să îi aducă mâncare, a zidit-o, și astfel, Mănăstirea a putut să fie construită.

Fântâna Meșterului Manole

Localizată în imediata apropiere a Mănăstirii, fântâna este faimoasă datorită legendei potrivit căreia apa izvorăște din locul unde a căzut Manole după ce Neagoe Basarab a



hotărât să-l abandoneze pe acoperișul edificiului pe care îl ridicase. Potrivit legendei, după ce si-a văzut ridicată frumoasa mănăstire, Neagoe Basarab i-a întrebat pe meșteri dacă mai pot înalța încă una la fel. Răspunsul afirmativ l-a nemulțumit pe domn, el dorind sa fie singurul care deține un lăcaș atât de frumos. Acesta a poruncit să se demonteze schelele, iar pentru a se salva, meșterii și-au făcut aripi din șindrilă, încercând sa zboare. Nu au reușit însă să se salveze, iar pe locul unde a căzut trupul lui Manole ar fi țâșnit un izvor cu apă cristalină.

Biserica Sîn Nicoară

Biserica Sîn Nicoară sau „Biserica Sf. Nicolae cel Mic”, cum o mai numeau localnicii, pentru a o deosebi de cea domnească, a fost clădită pe un platou înalt, probabil împreună cu prima curte domnească, începutul secolului al XIV-lea. Arhitectura este tipică pentru recepția artei bizantine în Balcani, așa cum este ea reprezentată de cetatea Severinului. Planul acestui edificiu de mici dimensiuni este un dreptunghi compartimentat în pronaos și naos, încheiat în partea estică cu o absidă semicirculară. Aceasta este însoțită de două absidole pentru pastoforii. Biserica a fost ctitorită de vestita Clara Dobokai, soția lui Basarab I și mama vitregă a voievodului Vlaicu-Vodă. Aici își avea așezarea Episcopia Catolică a Țării Românești, până la desființarea sa în 1519. Turnul înalt, care domină așezarea, era folosit și ca foisor de foc și post de observație, între el și turnul-donjon al Cetății Poienari existând un sistem de comunicare la distanță. De aici, prin intermediul unor făclii aprinse, era semnalizată apropierea dușmanilor către ultimul refugiu al domnilor români, aflat la 25 de kilometri depărtare. În vremurile îndepărtate exista un tunel, care astăzi este accesibil numai până la jumătate, de acces între acest edificiu și Biserica Domnească, ce trece pe sub drumul ce le desparte, șoseaua de legătura Pitești-Curtea de Argeș-Transfăgărășan.

Casa Goangă

Unul dintre cele mai mari și distinctive monumente arhitectonice în stil tradițional argeșean, Casa Goangă (Str. Viorelelor Nr. 1) a fost construită în secolul XIX și se distinge prin amploarea cerdacului și a spațiilor interioare. Casa a aparținut familiei Ștefănescu Goangă, printre membrii căreia s-au numărat mai multe personalități de



UNIUNEA EUROPEANĂ



marcă: omul politic Mihail Ștefănescu-Goangă, psihologul și rectorul Florian Ștefănescu-Goangă și celebrul bariton Petre Ștefănescu Goangă.[11]

Alte case în stil argeșean

Între casele construite în stil tradițional argeșean în oraș, au rămas în bună stare de conservare Casa Cioculeștilor, Casa Armand Călinescu și Casa Teodorescu. Printre ele se număra până în anul 2008 și Casa Corbeanu, care a fost însă demolată deși era protejată ca obiectiv de patrimoniu în centrul sitului istoric.

Biserica Olari

Biserica Adormirea Maicii Domnului - Olari, datată ante 1687. Reprezintă o îmbinare originală de modele cu inovații locale: un plan dreptunghiular, similar unor biserici moldovenești, terminat în abside poligonale. Are un pronaos poligonal, acoperit cu o boltă perforată de lunete cilindrice, în timp ce peste naos se află o cupolă în secțiune frântă. Frescele exterioare au fost executate de un meșter local în 1869.

Biserica Sfântul Gheorghe

Biserica Sfântul Gheorghe, ridicată între anii 1934-1936, după planurile arhitectului D. Berechet, pe locul unei biserici din 1793 distrusă de un incendiu în 1913. Plastica arhitecturală reia, cu modificări, modelul bisericilor muntenesti de secolul al XVII-lea: plan trilobat, cu turlă pe naos și pronaos și fațadă în două registre de nișe, separate printr-un brâu.

Biserica Brad-Bătușari[

Biserica „Intrarea în Biserică a Maicii Domnului” Brad - Bătușari din Curtea de Argeș a fost ctitorită de domnitorul Petru Cercel între 1583-1585. Este refăcută în 1819 când se pierde întreaga substanță istorică de secol XVI. Între 1884-1888 i se adaugă pridvorul și turnul-clopotniță. Corpul vechii biserici, de plan dreptunghiular, cu naos și pronaos, este marcat pe fațadă de cornișa în dinți de fierăstrău și de o porțiune a brâului median.



Demografie

Componența etnică a municipiului Curtea de Argeș

Români (94,44%)

Necunoscut (4,99%)

Altă etnie (0,55%)

Componența confesională a municipiului Curtea de Argeș

Ortodocși (93,74%)

Necunoscută (5,04%)

Altă religie (1,2%)



Conform recensământului efectuat în 2011, populația municipiului Curtea de Argeș se ridică la 27.359 de locuitori, în scădere față de recensământul anterior din 2002, când se înregistraseră 32.510 locuitori.[1]Majoritatea locuitorilor sunt români (94,44%). Pentru 5% din populație, apartenența etnică nu este cunoscută.[2] Din punct de vedere confesional, majoritatea locuitorilor sunt ortodocși (93,75%). Pentru 5,04% din populație, nu este cunoscută apartenența confesională.[12]

Politică și administrație

Municipiul Curtea de Argeș este administrat de un primar și un consiliu local compus din 19 consilieri.



Orașe înfrățite

-  Nevers, Franța, 1992
-  San Giuliano Milanese, Italia, 2003

Orașele din județul Argeș

- Costești
- Mioveni (1987)
- Topoloveni
- Ștefănești (2004)

Comunele din județul Argeș

- Albeștii de Argeș
- Albeștii de Muscel
- Albota
- Aninoasa
- Arefu
- Băbana
- Băiculești
- Bălilești
- Bârla
- Bascov
- Beleți-Negrești
- Berevoești
- Bogați
- Boteni



UNIUNEA EUROPEANĂ



Instrumente Structurale
2014-2020

- Boțești
- Bradu
- Brăduleț
- Budeasa
- Bughea de Jos
- Bughea de Sus
- Buzoești
- Căldăraru
- Călinești
- Căteasca
- Ceparu
- Cetățeni
- Cicănești
- Ciofrângenii
- Ciomăgești
- Cocu
- Corbenii
- Corbi
- Coșești
- Cotmeana
- Cuca
- Davidești
- Dâmbovicioara
- Dârmănești
- Dobrești
- Domnești
- Drăganu
- Dragoslavele



- Godeni
- Hârsești
- Hârtiești
- Izvoru
- Leordeni
- Lerești
- Lunca Corbului
- Mălureni
- Mărăcineni
- Merișani
- Micești
- Mihăești
- Mioarele
- Miroși
- Morărești
- Moșoaia
- Mozăceni
- Mușătești
- Negrași
- Nucșoara
- Oarja
- Pietroșani
- Poiana Lacului
- Poienarii de Argeș
- Poienarii de Muscel
- Popești
- Priboieni
- Râca



- Rătești
- Recea
- Rociu
- Rucăr
- Sălătrucu
- Săpata
- Schitu Golești
- Slobozia
- Stâlpeni
- Ștefan cel Mare
- Stoenеști
- Stolnici
- Șuici
- Suseni
- Teiu
- Tigveni
- Țițești
- Uda
- Ungheni
- Valea Danului
- Valea Iașului
- Valea Mare-Pravăț
- Vedea
- Vlădești
- Vulturești



Cai de acces. Exista 3 drumuri principale: primul este cel care vine prin Brasov si Bran spre Campulung si de aici spre Curtea de Arges, ori spre Targoviste si mai departe catre Bucuresti si ajunge pana la linia Dunarii, la Giurgiu. Al doilea drum, porneste din Transilvania prin Sibiu, apoi Valea Oltului, Salautuc, Curtea de Arges. Al treilea porneste din Curtea de Arges spre Pitesti si Bucuresti, intalnindu-se la podul de trecere spre raul Arges cu drumul ce vine de la Campulung la Pitesti.

Infrastructura generala. Populatia este de 677.246, din care 49,01% (331.918) barbati si 50,99% (345.328) femei. Populatia urbana detine 47,45% (321.353) si rurala 52,55% (355.893). Densitatea este de 99,43 locuitori pe km². Structura pe nationalitati 98,90% romani, 0,95% rromi, 0,06 maghiari, 0,09 minoritati. Resedinta judetului estemunicipiul Pitesti. Alte orase sunt: Campulung, Costesti, Curtea de Arges, Mioveni , Topoloveni. Exista 93 de comune si 576 de sate.

Obiective arheologice. In urma sapaturilor arheologice s-au scos la iveala asezari omenesti mai bine de 4 milenii, pe Valea Dambovnicului, Mozacului, Neajlv si Arges. Urme ale unor comunitati umane stravechi specifice epocilor Gumelnita, bronzului si fierului au fost identificate la Teiu si Titești. S-a constatat o larga vietuire in epocile geto-daca si romana. Astfel, in nord-vestul judetului a fost descoperita o asezare dacica datand din sec 3 i.e.n.. Dovezi ale locuirii permanente se afla la Castrul Roman de la Jidava de langa Campulung Muscel, ca si cele de la Purcareni si Rucar.

Obiective istorice. Printre obiectivele istorice se afla Castrul-Jidava (la 4 km de Campulung), castrul roman, ce are aproximativ 10.000 m², unul dintre cele mai bine pastrate in tara noastra. Curtea Domneasca –Curtea de Arges este un alt monument istoric. A fost prima resedinta a domnitorilor Tarii Romanesti si pastreaza traditia arhitecturala populara, fiind construita din pietre de rau. Un alt monument istoric este Cetatea Poienari (la 2 km de Capatanenii Pamanteni) construit pe muntele Cetatuia de Vlad Tepes. Alte monumente istorice sunt: cetatea geto-dacica Cetateni (26 km de Campulung), cetatea Negru –Voda, ansamblul “Baratia” din Campulung.



Obiective religioase. Manastirea Curtea de Arges (150 km de Bucuresti si la 38 km NV de Pitesti), este o adevarata bijuterie arheologica inaltata de Neagoe Basarab si surprinde prin bogatia, fastul si stralucirea ei. Manastiea Negru-Voda din Campulung, zidita de Radu Negru-Voievod, este un alt obiectiv turistic religios. Biserica Domeasca din Pitesti si biserica Baratia din Campulung, surprind prin stralucirea si bogatia lor.

Obiective etnografice. Localitatea Dragoslavele este un adevarat muzeu in aer liber al arhitecturii populare muscelene, caracterizat prin simplitatea formelor, acuratetea volumelor si a unitatilor de compozitie. Localitatea Leresti, situata la 8km de Campulung, este un adevarat sat turistic, centru de trasaturi populare si case in stil muscelean, frumos amenajate. Alt obiectiv etnografic este Musatesti, centru de ceramica rosie, smaltuita si nesmaltuita, dar si Topoloveni, care este centru de artizanat de veche traditie (tesaturi, cusaturi, ceramica).

Obiective socio-culturale. Complexul muzeal Golesti se afla la 9 km de Pitesti si are ca nucleu conacul construit in 1640. Acest complex include o biserica si o “baie turceasca”, fiind singura constructie de acest fel din tara, pastrata integral. Muzeul pomiculturii si viticulturii-Golesti, e amenajat in aer liber, prezentand 150 de constructii-gospodarii. In Namaiesti se afla si casa memoriala a poetului George Toparceanu, ce expune obiecte si documente care ilustreaza viata si activitatea autorului.

Arhitectura populara. Argesul are o arhitectura populara relativ distincta, necesitatile de ordin economic sau cele de aparare punandu-si amprenta pe configuratia caselor din asezarile cuprinse intre Topolog si Dambovita. Arhitectura zonală capata o nota de grandoare conferita si de utilizarea in mod armonios a unor materiale usor prelucrabile: lemn, piatra. Tehnica “lacritelor” (constand in “imbracarea in caramizi a pietrelor de rau pentru regularizarea zidurilor), este utilizata la Curtea Domneasca de la Curtea de Arges, dar si de mesterii tarani.



O ingenioasă rezolvare a extinderii spațiului afectat produselor pomicole se constată și în cazul caselor cu foisor. Foisorul permite prelungirea perimetrului beciului, sporind capacitatea acestuia de depozitare. Se semnalează o diversitate de decorații murale în cazul caselor cu sală aparată de un parapet și înălțate pe soclu masiv de piatră (Leresti, Davidesti) sau decorații rezultate din utilizarea traforurilor la balustrade. Construcțiile joase din partea sudică a județului (case, pivnite) prezintă ornamente la stâlpii prispei sau la fruntarii (zona Costești-Săpata).

Bisericile din lemn, care s-au înălțat pe văile și mușcelele Argeșului, au la intrare pridvoare de casă țărănească. Vestitii meștrii cruceri au transformat lemnul în dantelarii așezate în jurul ușilor și ferestrelor, în “capete de cai” la cosoroabe, în “flori de crin” la capitulurilor stâlpilor. Cele din Cuca, Morărești, Drăganu sunt, ca și casele durate de meșterii țărani, marturii incontestabile ale capacității creatoare a oamenilor acestui pământ.

Tradiții folclorice. Din timpuri imemorabile, populația care trăia în spațiul argesean s-a îndeltnicit în funcție de zonă și epocă cu procurarea și producerea celor mai necesare traiului (vanat, pescuit, lucrarea pământului). O dată cu perfecționarea mijloacelor de producție, munca s-a diversificat și au apărut noi meserii: prelucrarea metalului, țesutul panzei, cojocaritul, prelucrarea lemnului, cioplitul pietrei, fabricarea caramizii.

Prin relevarea sentimentelor și aspirațiilor poporului, folclorul a rămas și rămâne cheia de boltă a înțelegerii sufletului oamenilor acestor pământuri. La hora satului, jocul popular e culoare și ritm, reprezentând manifestarea cea mai puternică a bucuriei de a trăi. Molcome sau vulcanice, jocurile populare din Argeș (Hora, Sarba, Ciuleandra, Braul, Calusul, Ungurica) reflectând temperamentul celor care le-au creat și le-au păstrat. În satele din sudul județului se joacă Hora Calusului, Joiana, Murgulețul, iar în nord “Brau pe burdui”.



In Arges, Anul Nou incepe cu evocarea lui “Badica Traian”, insotita de urarile de belsug ale “plugusorului” si “sorcovei”. Cultul muncii se regaseste in balaba mesterului Manole.

Miscarea artistica de amatori din Arges se afirma temeinic pe plan national si international. Orchestrele de muzica populara “Doina Argesului” din Pitesti, “Braulețul” din Campulung, ansamblul folcloric “Argesul” , formatiile de dansuri ale caminelor culturale poarta in timp izvorul vesnic viu al creatiei populare argesene.

Fond morfoturistic

Județul Argeș este situat în partea central-sudică a țării, fiind delimitat la sud de paralela de 44°22’ latitudine nordică și la nord de cea de 45°36’ latitudine nordică, la vest de meridianul de 24°26’ longitudine estică, iar la est de cel de 25°19’ longitudine estică. Suprafața județului este de 682631 ha. În partea nordică, limita județului urmărește crestele înalte ale munților Făgăraș, traversează munții Piatra Craiului și culoarul Rucăr – Bran ce desparte județul Argeș de județele Sibiu și Brașov. La est limita cu județul Dâmbovița este mult mai lungă, traversând munții Leaota, Subcarpații Getici, piemontul Cândești și câmpia Găvanu Burdea. Limita sudică dinspre județul Teleorman taie câmpia Găvanu Burdea. La sud-vest, județul Argeș se învecinează cu județul Olt, limita străbătând câmpia Română și piemontul Cotmenei, traversând văile din bazinul superior al râului Vedea. Limita vestică, dinspre județul Vâlcea, traversează valea râului Topolog.

Relieful este proporțional repartizat, coborând in trepte de la nord spre sud, cuprinzând toate unitatile geo-morfologice carpato-trans-danubiene, de la altitudinea de peste 2500 m pana la 160 m. Predomină ținuturile deluroase, care ocupa 55% din suprafața județului, munții 25% si câmpiile 20%.În relieful său se disting trei trepte: treapta înaltă, cu orientare est-vest, se desfășoară pe o lungime de 70 Km, între valea Dâmboviței și valea Oltului și se înscrie în peisaj prin cei mai înalți munți din tara (munții Făgăraș, munții Iezer, munții Piatra Craiului, munții Leaota și munții Papușa), precum și munții de înălțime mijlocie (munții Frunții,și Chițu) ca și culoarul



Dragoslavele-Rucăr-Bran. În cadrul acestei trepte și îndeosebi a crestei munților Făgăraș ce se întind între Văile Dâmboviței și Oltului, se disting 140 de vârfuri ce trec de 2000 de m altitudine, 29 depășesc 2400 m, iar 6 dintre acestea depășesc 2500 m (vârful Moldoveanu 2544 m-cel mai înalt vârf din Carpații românești, aflat în întregime pe teritoriul județului Argeș; vârful Negoiu-2535m; Călțun Lespezi-2522m; Vânătoarea lui Buteanu-2508m; Viștea Mare-2527 m și Dara -2501 m).

Vârfuri semețe și impunătoare se află și în celelalte culmi cum sunt: Iezer-2462 m; Roșu-2469 m; Papușa-2391 m din Masivul Iezer Păpușa; Vârful La Omu-2239 m și Vârful Pietrei -2086 m din Masivul Piatra Craiului, Vârful Leaota -2333m din munții cu același nume și altele. Pantele repezi, circurile și căldările glaciare (18 lacuri glaciare), conferă un farmec și o strălucire aparte, zonei alpine. Culmile sudice puternic ramificate au aspectul unor măguri împădurite până aproape de vârf, punând în evidență asimetria caracteristică munților Făgăraș.

Zona centrală a județului considerată și treapta mijlocie, este ocupată de dealuri subcarpatice, față de care munții se înalță abrupt la nord, iar la sud dealurile scad în înălțime, pierzându-se treptat în câmpie. Dealurile înalte subcarpatice, acoperite de păduri de foioase, domină spre sud un relief larg vălurit, cu spinări netede și văi largi. Piemontul Getic reprezintă a treia treaptă morfologică a reliefului județului, a cărei limită cu subcarpații este marcată de șirul depresiunilor intracolinare, spre care se termină prin creste. Pe teritoriul județului Argeș se află parțial piemonturile Căndești și Cotmeana și în totalitate piemontul Argeșului (dealurile Argeșului). Câmpia Română constituie treapta cea mai coborâtă a reliefului județului Argeș, având două subunități: Câmpia înaltă a Piteștilor (în totalitate) și Câmpia Găvanu-Burdea (parțial). Prima subunitate are un caracter piemontan având altitudinea cea mai ridicată din toată Câmpia Română. Cealaltă subunitate este mult mai netedă și este străbătută de văi largi și puțin adânci.

Turismul religios – emblemă a județului Argeș



Situat într-o zonă de excepție a țării noastre, acolo unde se îmbină armonios muntele cu dealul, pădurea cu câmpia, județul Argeș duce cu sine, alături de o mirifică frumusețe naturală, și o încărcătură istorică și culturală de excepție. Atestat prin dovezi arheologice încă din timpul paleoliticului inferior județul nostru își definește latura istorică în perioada formării statelor feudale, aici fiind întemeiate primele capitale ale Țării Românești, la Curtea de Argeș și Câmpulung. Și tot la Curtea de Argeș a luat ființă primul scaun mitropolitan ortodox, în anul 1359.

Județul Argeș este reprezentativ și pentru păstrarea culturii religioase a poporului român, pentru dezvoltarea creștinismului ca religie predominantă pe întreg teritoriul.

În Argeș stau mărturie a credinței creștin-ortodoxe numeroase lăcașuri de cult, unele cu o vechime impresionantă, o adevărată carte de vizită a acestor meleaguri, bijuterii arhitecturale, locuri de o inegalabilă încărcătură spirituală, comori pe care noi, noi



argeșenii trebuie să le păstrăm, să le promovăm, să le respectăm și să le predăm urmașilor noștri în același spirit de recunoștință.

Vorbind de promovarea și dezvoltarea turismului religios în județul Argeș ne propunem să facem cunoscute prin prezentări cu caracter istoric, cultural, geografic, așezări puternic încărcate spiritual, cum ar fi:

- Mănăstirea Curtea de Argeș
- Biserica Domnească
- Mănăstirea Corbii de Piatră
- Mănăstirea Cetățuia, Negru Vodă
- Mănăstirea Cotmeana
- Mănăstirea Nămăiești
- Schitul Dragoslavele
- Mănăstirea Glavacioc
- Mănăstirea Robaia
- Mănăstirea Slănic
- Mănăstirea Trivale
- Mănăstirea Vieroși
- Mănăstirea Negru Vodă, Câmpulung
- Mănăstirea Antonești
- Mănăstirea Aninoasa.

Promovarea acestor perle ale culturii ortodoxe reprezintă măsura respectului pe care noi, locuitorii de astăzi ai județului, îl datorăm înaintașilor noștri ce ne-au lăsat această moștenire și, totodată, responsabilitatea transmiterii către generațiile viitoare a spiritualității creștine și a dorinței de a păstra pe mai departe acest tezaur.



UNIUNEA EUROPEANĂ



CAPITOLUL 3. MEDIUL DE AFACERI DIN JUDEȚUL ARGES; ANALIZA MEDIULUI ANTREPRENORIAL

Mediul de afaceri este reprezentat în prezent de un număr de aproape 60.000 agenți economici, reprezentând aproximativ 2,8% din totalul agenților economici din România. Cifra de afaceri a acestor agenți economici a fost anul trecut în valoare de 64 Miliarde lei (14,5 Miliarde euro), reprezentând 4,33% din cifra de afaceri a României.

Domeniile cu cea mai mare cifră de afaceri din Județul Argeș sunt: turismul, comerțul transporturile și agricultura.

În comparație cu anul 2017 mediul antreprenorial în anul 2018 a înregistrat o scădere în ce privește înființarea și radierea profesioniștilor, dar o creștere în ce privește numărul de dizolvări și suspendări, conform datelor Oficiului Național al Registrului Comerțului (ONRC).

Domeniile de activitate care au înregistrat cele mai mari creșteri privind radierea au fost: energie electrică și termică, gaze și apă (+100%), alte activități de servicii (+37,77%), sănătate și asistență socială (+37,30%), agricultura, silvicultura și pescuit (+27,95%), activități de spectacole, culturale și recreative (+28,59%) și industria prelucrătoare (+26,93%).

Elementele definitorii pentru județul Argeș, care îi asigură un potențial important de atractivitate pentru investitori se pot sintetiza astfel:

Situarea geografică a județului.

Mare varietate a reliefului

Cadru natural de excepție

Climatul favorabil desfășurării activităților economice și agricole.



Resursele naturale ale județului ale solului și subsolului

Acces direct la transport rutier, feroviar.

Grad ridicat de acoperire cu rețele de telecomunicații.

Eforturile constante depuse în consolidarea sectorului privat al economiei județului.

Posibilitatea practicării agriculturii de mare randament

Forță de muncă ieftină, calificată, disponibilă.

Posibilități de dezvoltare a turismului

Dezvoltarea continuă a infrastructurii utilităților

Zonă fără risc major de poluare;

Stabilitatea socială fără stări conflictuale deosebite;

Mare potențial în ceea ce privește turismul, afacerile și agro-turismul;

Rezervațiile naturale și ariile protejate.

Disponibilitatea autorităților administrației publice județene și locale pentru relansarea economică și dezvoltarea durabilă a județului:

- strategii județene și locale de dezvoltare economico-socială;
- facilități acordate prin hotărâri ale consiliilor locale;
- acces la investițiile și achizițiile publice;
- interes pentru promovarea parteneriatului public – privat;



UNIUNEA EUROPEANĂ



- asigurarea liberului acces la informațiile de interes public;
- transparența actelor administrative cu caracter normativ.

DATE STATISTICE COMPANII PRIVATE JUDETUL Arges

Conform datelor disponibile pe www.topfirme.ro, in judetul Arges sunt inregistrati un numar de 59.026 agenti economici, ce reprezinta un procent de 2,84% din totalul agentilor economici din Romania.

Cifra de afaceri inregistrata la nivelul acestor firme se ridica 64 Miliarde lei (14,5 Miliarde euro) ce reprezinta 4,33% din cifra de afaceri a Romaniei.

La nivelul companiilor private sunt inregistrati un numar de 135.810 angajati ce reprezinta 3,44% din totalul de angajati din Romaniei.

In ceea ce priveste profitul inregistrat, acesta se ridica la 3,5 Miliarde lei (794 milioane euro) ce reprezinta 3,03% din profitul net realizat in Romania.

Top firme din Judetul Arges dupa cifra de afaceri:

1. AUTOMOBILE-DACIA SA

Str. UZINEI 1, Mioveni, Judetul Arges

24,7 Miliarde lei (5,6 Miliarde euro)

2. FILDAS TRADING SRL

Str. BANAT 2, Pitesti, Judetul Arges

3,6 Miliarde lei (821,5 milioane euro)

3. LEAR CORPORATION ROMANIA SRL

Str. GEORGE COSBUC 33, Pitesti, Judetul Arges

1,5 Miliarde lei (332,7 milioane euro)

4. ADIENT AUTOMOTIVE ROMANIA SRL

Str. ZONA COMERCIALA 16, Bradu, Judetul Arges



1,2 Miliarde lei (263,9 milioane euro)

5. RENAULT MECANIQUE ROUMANIE SRL

Str. UZINEI 1, Mioveni, Judetul Arges

779,7 milioane lei (177,2 milioane euro)

6. LEONI WIRING SYSTEMS PITEȘTI SRL

Str. SERELOR 19, Bascov, Judetul Arges

772,6 milioane lei (175,6 milioane euro)

7. CATENA HYGEIA SRL

Str. BANAT 2, Pitesti, Judetul Arges

619,7 milioane lei (140,8 milioane euro)

8. BAMESA OȚEL SA

Str. DEPOZITELOR 2, Topoloveni, Judetul Arges

563,4 milioane lei (128 milioane euro)

9. EURO AUTO PLASTIC SYSTEMS SRL

Str. UZINEI 1, Mioveni, Judetul Arges

496,9 milioane lei (112,9 milioane euro)

10. CAROLI FOODS GROUP SRL

Intr. ABATORULUI 30, Pitesti, Judetul Arges

450,2 milioane lei (102,3 milioane euro)

11. GIC NOSAG METAL S.R.L.

Str. DRUM 23 11, Bradu, Judetul Arges

402,1 milioane lei (91,4 milioane euro)

12. STEINEL ELECTRONIC SRL

Str. RIMNICU VILCEA 79, Curtea de Arges, Judetul Arges

375,5 milioane lei (85,4 milioane euro)

13. JOLI GAMES ORIGINAL SRL

Str. SMEUREI 88, Pitesti, Judetul Arges

363,4 milioane lei (82,6 milioane euro)

14. FARMACEUTICA ARGESFARM SA

Str. BANAT 2, Pitesti, Judetul Arges



346 milioane lei (78,6 milioane euro)

15. DRIM DANIEL DISTRIBUȚIE FMCG SRL

74-J CAMERA 1, Maracineni, Judetul Arges

331,5 milioane lei (75,3 milioane euro)

16. METALIMPEX ROMANIA S.R.L.

- 537C, Maracineni, Judetul Arges

292,3 milioane lei (66,4 milioane euro)

17. CER CLEANING EQUIPMENT SRL

Str. NORDULUI 13-15, Curtea de Arges, Judetul Arges

277,4 milioane lei (63,1 milioane euro)

18. DR. OETKER RO S.R.L.

Str. ALBESTI 50, Curtea de Arges, Judetul Arges

267,5 milioane lei (60,8 milioane euro)

19. QUEHENBERGER LOGISTICS ROU SRL

Str. VICTORIEI 13B, Pitesti, Judetul Arges

253,1 milioane lei (57,5 milioane euro)

20. ROECHLING AUTOMOTIVE PITEȘTI SRL

- WDP INDUSTRIAL PARK - CLADIREA 1, AUTOSTRADA A1 BUCUREȘTI PITESTI,
KM 102, Oarja, Judetul Arges

252,9 milioane lei (57,5 milioane euro)

21. DOLO TRANS OLIMP SRL

7 ZONA COMERCIALĂ, Bradu, Judetul Arges

242,6 milioane lei (55,1 milioane euro)

22. NOBEL AUTOMOTIVE ROMANIA SRL

Str. Uzina ARO 223, Campulung, Judetul Arges

241,6 milioane lei (54,9 milioane euro)

23. MECHROM INDUSTRY SRL

552 -, Maracineni, Judetul Arges

234,1 milioane lei (53,2 milioane euro)

24. AVELAR TRADING L.P. SRL



B-dul ION C. BRATIANU 24, Pitesti, Judetul Arges

214,8 milioane lei (48,8 milioane euro)

25. DELTA INVEST SRL

Str. TUDOR MUSATESCU -, Mioveni, Judetul Arges

214 milioane lei (48,6 milioane euro)

26. ASKOLL ROMÂNIA SRL

537G -, Maracineni, Judetul Arges

199,4 milioane lei (45,3 milioane euro)

27. ELECTROARGES SA

Str. ALBESTI 12, Curtea de Arges, Judetul Arges

191,3 milioane lei (43,5 milioane euro)

28. DIANTHUS COMPANY SRL

Str. ZONA COMERCIALA 2, Bradu, Judetul Arges

190,4 milioane lei (43,3 milioane euro)

29. SUBANSAMBLE AUTO S.A.

Str. G.COSBUC 59, Pitesti, Judetul Arges

185,5 milioane lei (42,2 milioane euro)

30. GF CASTING SOLUTIONS S.R.L.

Str. DRUM 23 44, Bradu, Judetul Arges

181,9 milioane lei (41,3 milioane euro)

31. INTERNATIONAL LAZAR COMPANY SRL

Str. SERELOR 19, Bascov, Judetul Arges

179,2 milioane lei (40,7 milioane euro)

32. SOGEFI AIR&COOLING SRL

196C -, Titesti, Judetul Arges

172 milioane lei (39,1 milioane euro)

33. VILEUS MED-COM SRL

Str. BANAT 2, Pitesti, Judetul Arges

160,7 milioane lei (36,5 milioane euro)

34. COGEME SET RO SRL



Calea CAMPULUNGULUI 76B, Micesti, Judetul Arges

160,1 milioane lei (36,4 milioane euro)

35. PLASTIC OMNIUM AUTO INERGY ROMANIA SRL

Str. DEPOZITELOR 59C, Pitesti, Judetul Arges

150,3 milioane lei (34,2 milioane euro)

36. EURO TEHNO GROUP SRL

B-dul PETROCHIMISTILOR 34, Pitesti, Judetul Arges

142,3 milioane lei (32,3 milioane euro)

37. SEALYNX AUTOMOTIVE ROMANIA S.R.L.

Sos. CAMPULUNGULUI 1, Darmanesti, Judetul Arges

139,7 milioane lei (31,7 milioane euro)

38. ELITON TRANS SRL

Str. SMIRDAN -, Pitesti, Judetul Arges

135 milioane lei (30,7 milioane euro)

39. VITAFARM PLUS SRL

Str. BANAT 2, Pitesti, Judetul Arges

133,5 milioane lei (30,3 milioane euro)

40. COM DIVERS AUTO RO SA

Str. SERELOR 41, Bascov, Judetul Arges

131,7 milioane lei (29,9 milioane euro)

41. TOTAL DISTRIBUTION GROUP ARGES S.R.L.

B-dul PETROCHIMISTILOR 53, Pitesti, Judetul Arges

131,2 milioane lei (29,8 milioane euro)

42. CONARG AG SRL

Str. NEGRU VODA 30, Pitesti, Judetul Arges

130,7 milioane lei (29,7 milioane euro)

43. S.I.L.D.V.B COM S.A.

Str. MINERULUI 162, Berevoesti, Judetul Arges

126,7 milioane lei (28,8 milioane euro)

44. PIROUX INDUSTRIE ROMANIA SRL



Calea CIMPULUNG 55A, Clucereasa, Judetul Arges

120,4 milioane lei (27,4 milioane euro)

45. CREDIT-GOLD & GF 2003 SRL

Str. SMEUREI 54, Pitesti, Judetul Arges

117,6 milioane lei (26,7 milioane euro)

46. CIPCOS MAR COMPLEX SRL

795 -, Albota, Judetul Arges

112,6 milioane lei (25,6 milioane euro)

47. AGEXIM SPEDITION SRL

Str. VICTORIEI 28, Pitesti, Judetul Arges

111 milioane lei (25,2 milioane euro)

48. HOEDLMAYR-LAZAR ROMANIA S.R.L.

Str. SERELOR 19, Bascov, Judetul Arges

107,7 milioane lei (24,5 milioane euro)

49. GOLD PLAST PRODUCTION S.R.L.

Str. GARII 1, Topoloveni, Judetul Arges

106,2 milioane lei (24,1 milioane euro)

50. RADICSTAR SRL

DN 7 209, Stefanesti, Judetul Arges

104,7 milioane lei (23,8 milioane euro)

Top firme din Judetul Arges dupa numarul de angajati:

1. AUTOMOBILE-DACIA SA

Str. UZINEI 1, Mioveni, Judetul Arges

14.723 angajati

2. LEAR CORPORATION ROMANIA SRL

Str. GEORGE COSBUC 33, Pitesti, Judetul Arges

5.794 angajati

3. ADIENT AUTOMOTIVE ROMANIA SRL



Str. ZONA COMERCIALA 16, Bradu, Judetul Arges

4.444 angajati

4. LEONI WIRING SYSTEMS PITEȘTI SRL

Str. SERELOR 19, Bascov, Judetul Arges

3.733 angajati

5. FILDAS TRADING SRL

Str. BANAT 2, Pitesti, Judetul Arges

1.002 angajati

6. CAROLI FOODS GROUP SRL

Intr. ABATORULUI 30, Pitesti, Judetul Arges

946 angajati

7. QUEHENBERGER LOGISTICS ROU SRL

Str. VICTORIEI 13B, Pitesti, Judetul Arges

865 angajati

8. REGIA AUTONOMĂ TEHNOLOGII PENTRU ENERGIA NUCLEARĂ - RATEN

Str. CAMPULUI 1, Mioveni, Judetul Arges

791 angajati

9. RENAULT MECANIQUE ROUMANIE SRL

Str. UZINEI 1, Mioveni, Judetul Arges

724 angajati

10. CATENA HYGEIA SRL

Str. BANAT 2, Pitesti, Judetul Arges

715 angajati

11. GF CASTING SOLUTIONS S.R.L.

Str. DRUM 23 44, Bradu, Judetul Arges

664 angajati

12. APA-CANAL 2000 SA

B-dul I.C. BRATIANU 24A, Pitesti, Judetul Arges

637 angajati

13. EURO AUTO PLASTIC SYSTEMS SRL



Str. UZINEI 1, Mioveni, Judetul Arges

612 angajati

14. AUTOMOTIVE COMPLETE SYSTEMS SRL

Str. MAGURII 20 A, Campulung, Judetul Arges

605 angajati

15. NOBEL AUTOMOTIVE ROMANIA SRL

Str. Uzina ARO 223, Campulung, Judetul Arges

592 angajati

16. STEINEL ELECTRONIC SRL

Str. RIMNICU VILCEA 79, Curtea de Arges, Judetul Arges

557 angajati

17. MUNTENIA GRUP 2003 S.R.L.

Str. GENERAL EREMIA GRIGORESCU -, Pitesti, Judetul Arges

555 angajati

18. GIC NOSAG METAL S.R.L.

Str. DRUM 23 11, Bradu, Judetul Arges

538 angajati

19. MECHROM INDUSTRY SRL

552 -, Maracineni, Judetul Arges

526 angajati

20. DELTA INVEST SRL

Str. TUDOR MUSATESCU -, Mioveni, Judetul Arges

523 angajati

21. IMAGE QUALITY CONTROL DIVISION SRL

Str. Luncii 113, Nucsoara, Judetul Arges

518 angajati

22. SALPITFLOR GREEN S.A.

Str. LOTRULUI 1, Pitesti, Judetul Arges

512 angajati

23. DR. OETKER RO S.R.L.



Str. ALBESTI 50, Curtea de Arges, Judetul Arges

502 angajati

24. FARMACEUTICA ARGESFARM SA

Str. BANAT 2, Pitesti, Judetul Arges

497 angajati

25. ELECTROARGES SA

Str. ALBESTI 12, Curtea de Arges, Judetul Arges

492 angajati

26. DRIM DANIEL DISTRIBUȚIE FMCG SRL

74-J CAMERA 1, Maracineni, Judetul Arges

489 angajati

27. SUBANSAMBLE AUTO S.A.

Str. G.COSBUC 59, Pitesti, Judetul Arges

478 angajati

28. INTERNATIONAL LAZAR COMPANY SRL

Str. SERELOR 19, Bascov, Judetul Arges

463 angajati

29. GOLD PLAST PRODUCTION S.R.L.

Str. GARII 1, Topoloveni, Judetul Arges

455 angajati

30. PIROUX INDUSTRIE ROMANIA SRL

Calea CIMPULUNG 55A, Clucereasa, Judetul Arges

441 angajati

31. ASKOLL ROMÂNIA SRL

537G -, Maracineni, Judetul Arges

436 angajati

32. DOLO TRANS OLIMP SRL

7 ZONA COMERCIALĂ, Bradu, Judetul Arges

429 angajati

33. COMPONENTE AUTO SA



Str. MAXIMILIAN POPOVICI 59, Topoloveni, Judetul Arges

414 angajati

34. SERVICII EDILITARE PENTRU COMUNITATE MIOVENI SRL

Str. CAROL DAVILA 4, Mioveni, Judetul Arges

413 angajati

35. METABET C.F. S.A.

Str. TUDOR VLADIMIRESCU 115, Pitesti, Judetul Arges

395 angajati

36. DIANTHUS COMPANY SRL

Str. ZONA COMERCIALA 2, Bradu, Judetul Arges

368 angajati

37. AGEXIM SPEDITION SRL

Str. VICTORIEI 28, Pitesti, Judetul Arges

360 angajati

38. COMEFIN S.A.

Str. INDUSTRIEI 36, Costesti, Judetul Arges

355 angajati

39. PUBLITRANS 2000 S.A.

Str. DEPOZITELOR 2L, Pitesti, Judetul Arges

348 angajati

40. FINANCIAR URBAN SRL

Str. GEORGE COSBUC 12, Pitesti, Judetul Arges

338 angajati

41. GENERAL TRUST ARGES SRL

Sos. PITESTI-BUCURESTI 866, Pitesti, Judetul Arges

336 angajati

42. CER CLEANING EQUIPMENT SRL

Str. NORDULUI 13-15, Curtea de Arges, Judetul Arges

317 angajati

43. SEALYNX AUTOMOTIVE ROMANIA S.R.L.



Sos. CAMPULUNGULUI 1, Darmanesti, Judetul Arges

310 angajati

44. ELITON TRANS SRL

Str. SMIRDAN -, Pitesti, Judetul Arges

300 angajati

45. COGEME SET RO SRL

Calea CAMPULUNGULUI 76B, Micesti, Judetul Arges

288 angajati

46. V.M. COMP SRL

Calea BUCURESTI 114, Stefanesti, Judetul Arges

284 angajati

47. S.I.L.D.V.B COM S.A.

Str. MINERULUI 162, Berevoesti, Judetul Arges

281 angajati

48. COM DIVERS AUTO RO SA

Str. SERELOR 41, Bascov, Judetul Arges

280 angajati

49. FUCHS CONDIMENTE RO SRL

Str. NORDULUI 41/43, Curtea de Arges, Judetul Arges

275 angajati

50. MUSA-PITESTI'96 S.R.L.

Str. CAPITAN CUTUI 23, Pitesti, Judetul Arges

267 angajati

Top firme din Judetul Arges dupa numarul de angajati:

1. AUTOMOBILE-DACIA SA

Str. UZINEI 1, Mioveni, Judetul Arges

752,4 milioane lei (171 milioane euro)

2. FIELDAS TRADING SRL



Str. BANAT 2, Pitesti, Judetul Arges

109,3 milioane lei (24,8 milioane euro)

3. LEAR CORPORATION ROMANIA SRL

Str. GEORGE COSBUC 33, Pitesti, Judetul Arges

89,2 milioane lei (20,3 milioane euro)

4. EURO AUTO PLASTIC SYSTEMS SRL

Str. UZINEI 1, Mioveni, Judetul Arges

62,6 milioane lei (14,2 milioane euro)

5. BAMESA OȚEL SA

Str. DEPOZITELOR 2, Topoloveni, Judetul Arges

49,5 milioane lei (11,2 milioane euro)

6. ROECHLING AUTOMOTIVE PITEȘTI SRL

- WDP INDUSTRIAL PARK - CLADIREA 1, AUTOSTRADA A1 BUCUREȘTI PITESTI,
KM 102, Oarja, Judetul Arges

44,2 milioane lei (10 milioane euro)

7. ELFFE SYSTEM S.R.L.

Str. MR. GHEORGHE SONTU 8B, Pitesti, Judetul Arges

34,4 milioane lei (7,8 milioane euro)

8. CAROLI FOODS GROUP SRL

Intr. ABATORULUI 30, Pitesti, Judetul Arges

32,4 milioane lei (7,4 milioane euro)

9. CATENA HYGEIA SRL

Str. BANAT 2, Pitesti, Judetul Arges

26,4 milioane lei (6 milioane euro)

10. DR. OETKER RO S.R.L.

Str. ALBESTI 50, Curtea de Arges, Judetul Arges

23,7 milioane lei (5,4 milioane euro)

11. DELTA INVEST SRL

Str. TUDOR MUSATESCU -, Mioveni, Judetul Arges

21,8 milioane lei (5 milioane euro)



12. RENAULT MECANIQUE ROUMANIE SRL

Str. UZINEI 1, Mioveni, Judetul Arges

19,7 milioane lei (4,5 milioane euro)

13. S.I.L.D.V.B COM S.A.

Str. MINERULUI 162, Berevoesti, Judetul Arges

18,4 milioane lei (4,2 milioane euro)

14. DIANTHUS COMPANY SRL

Str. ZONA COMERCIALA 2, Bradu, Judetul Arges

16,3 milioane lei (3,7 milioane euro)

15. PIROUX INDUSTRIE ROMANIA SRL

Calea CIMPULUNG 55A, Clucereasa, Judetul Arges

15,3 milioane lei (3,5 milioane euro)

16. METALIMPEX ROMANIA S.R.L.

- 537C, Maracineni, Judetul Arges

14,8 milioane lei (3,4 milioane euro)

17. EFTEC (ROMÂNIA) SRL

Budeasa, Judetul Arges

14,1 milioane lei (3,2 milioane euro)

18. COGEME SET RO SRL

Calea CAMPULUNGULUI 76B, Micesti, Judetul Arges

13,6 milioane lei (3,1 milioane euro)

19. ADIENT AUTOMOTIVE ROMANIA SRL

Str. ZONA COMERCIALA 16, Bradu, Judetul Arges

13,3 milioane lei (3 milioane euro)

20. PARI BET TOTAL SRL

Str. MR. GHEORGHE SONTU -, Pitesti, Judetul Arges

12,9 milioane lei (2,9 milioane euro)

21. ELECTROARGES SA

Str. ALBESTI 12, Curtea de Arges, Judetul Arges

12,3 milioane lei (2,8 milioane euro)



22. VILEUS MED-COM SRL

Str. BANAT 2, Pitesti, Judetul Arges

11,4 milioane lei (2,6 milioane euro)

23. PENTAROM SRL

Str. NEGRU VODA 225, Campulung, Judetul Arges

11,3 milioane lei (2,6 milioane euro)

24. PLASTIC OMNIUM AUTO INERGY ROMANIA SRL

Str. DEPOZITELOR 59C, Pitesti, Judetul Arges

10,9 milioane lei (2,5 milioane euro)

25. APA-CANAL 2000 SA

B-dul I.C. BRATIANU 24A, Pitesti, Judetul Arges

10,3 milioane lei (2,3 milioane euro)

26. CREDIT-GOLD & GF 2003 SRL

Str. SMEUREI 54, Pitesti, Judetul Arges

10 milioane lei (2,3 milioane euro)

27. GIC NOSAG METAL S.R.L.

Str. DRUM 23 11, Bradu, Judetul Arges

9,6 milioane lei (2,2 milioane euro)

28. NOBEL AUTOMOTIVE ROMANIA SRL

Str. Uzina ARO 223, Campulung, Judetul Arges

9,6 milioane lei (2,2 milioane euro)

29. ROCON A.C.M.I. SRL

Str. FANTANII 18, Pitesti, Judetul Arges

9,5 milioane lei (2,2 milioane euro)

30. INTENS PREST SRL

Str. LANARIEI(NOUA) 6, Pitesti, Judetul Arges

9,5 milioane lei (2,2 milioane euro)

31. CER CLEANING EQUIPMENT SRL

Str. NORDULUI 13-15, Curtea de Arges, Judetul Arges

8,9 milioane lei (2 milioane euro)



32. AGEXIM SPEDITION SRL

Str. VICTORIEI 28, Pitesti, Judetul Arges

8,8 milioane lei (2 milioane euro)

33. CIPCOS MAR COMPLEX SRL

795 -, Albota, Judetul Arges

8,8 milioane lei (2 milioane euro)

34. FARMACEUTICA ARGESFARM SA

Str. BANAT 2, Pitesti, Judetul Arges

8,7 milioane lei (2 milioane euro)

35. ASKOLL ROMÂNIA SRL

537G -, Maracineni, Judetul Arges

8,5 milioane lei (1,9 milioane euro)

36. SOGEFI AIR&COOLING SRL

196C -, Titesti, Judetul Arges

8,5 milioane lei (1,9 milioane euro)

37. RONERA RUBBER SA

Str. SERELOR 3, Bascov, Judetul Arges

8,3 milioane lei (1,9 milioane euro)

38. LISA DRAXLMAIER AUTOPART ROMANIA SRL

Str. NICOLAE BALCESCU 186, Pitesti, Judetul Arges

8,2 milioane lei (1,9 milioane euro)

39. ATU NOVO GAMES SRL

Str. I.C. BRATIANU -, Pitesti, Judetul Arges

7,5 milioane lei (1,7 milioane euro)

40. OMNIUM DISTRIBUTION SRL

Str. SERELOR 2, Bascov, Judetul Arges

7,4 milioane lei (1,7 milioane euro)

41. INTERVISION TRADING-RO SRL

Aleea FAGETULUI 8, Mosoaia, Judetul Arges

7,3 milioane lei (1,7 milioane euro)



42. INVEST INTERMED GF I.F.N. SRL

Str. SMEUREI 54, Pitesti, Judetul Arges

6,9 milioane lei (1,6 milioane euro)

43. EJOT ROMANIA SRL

Str. ZONA COMERCIALA 21A, Bradu, Judetul Arges

6,9 milioane lei (1,6 milioane euro)

44. STEINEL ELECTRONIC SRL

Str. RIMNICU VILCEA 79, Curtea de Arges, Judetul Arges

6,8 milioane lei (1,5 milioane euro)

45. DOLO TRANS OLIMP SRL

7 ZONA COMERCIALĂ, Bradu, Judetul Arges

6,3 milioane lei (1,4 milioane euro)

46. CATALI IMOBILIARE ATM SRL

Str. GAVENII 37, Pitesti, Judetul Arges

6,1 milioane lei (1,4 milioane euro)

47. CONARG AG SRL

Str. NEGRU VODA 30, Pitesti, Judetul Arges

6,1 milioane lei (1,4 milioane euro)

48. CATENA NINA SRL

Str. BANAT 2, Pitesti, Judetul Arges

6,1 milioane lei (1,4 milioane euro)

49. G&M ROAD BUILDING ENGINEERING SRL

Str. NICOLAE DOBRIN 63, Pitesti, Judetul Arges

6 milioane lei (1,4 milioane euro)

50. DANBRED ARGES S.R.L.

IN COMPLEXUL DE INGRASARE PORCINE -, Slobozia, Judetul Arges

5,9 milioane lei (1,3 milioane euro)

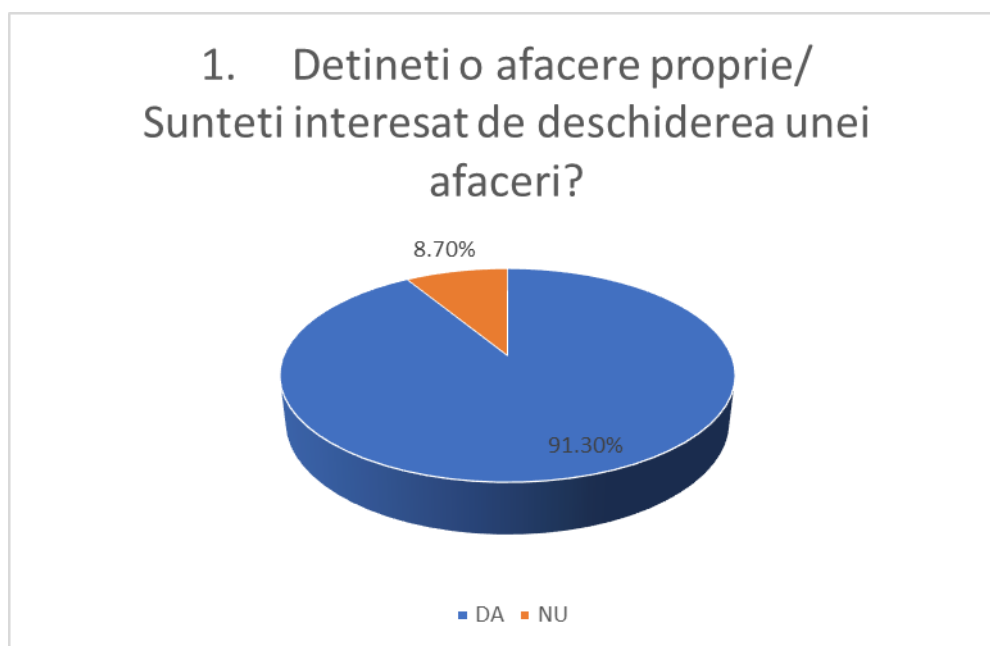
CAPITOLUL 4. OPINII PRIVIND ANTREPRENORIATUL LA NIVEL LOCAL

Preambul

Cu ocazia desfășurării evenimentului de networking organizat în cadrul proiectului la nivelul acestui județ, au fost aplicate participanților chestionare prin care au fost preluate opinii cu privire la percepția privind antreprenoriatul la nivel local, domenii considerate viabile pentru dezvoltarea de afaceri la nivelul județului, principalele dificultăți în deschiderea și dezvoltarea unei afaceri, premisele ce asigură succesul unei afaceri.

Prin centralizarea datelor culese prin aplicarea chestionarelor se releva opiniile participanților referitoare la specificitățile antreprenoriatului local județean, opinii centralizate și prezentate în continuare.

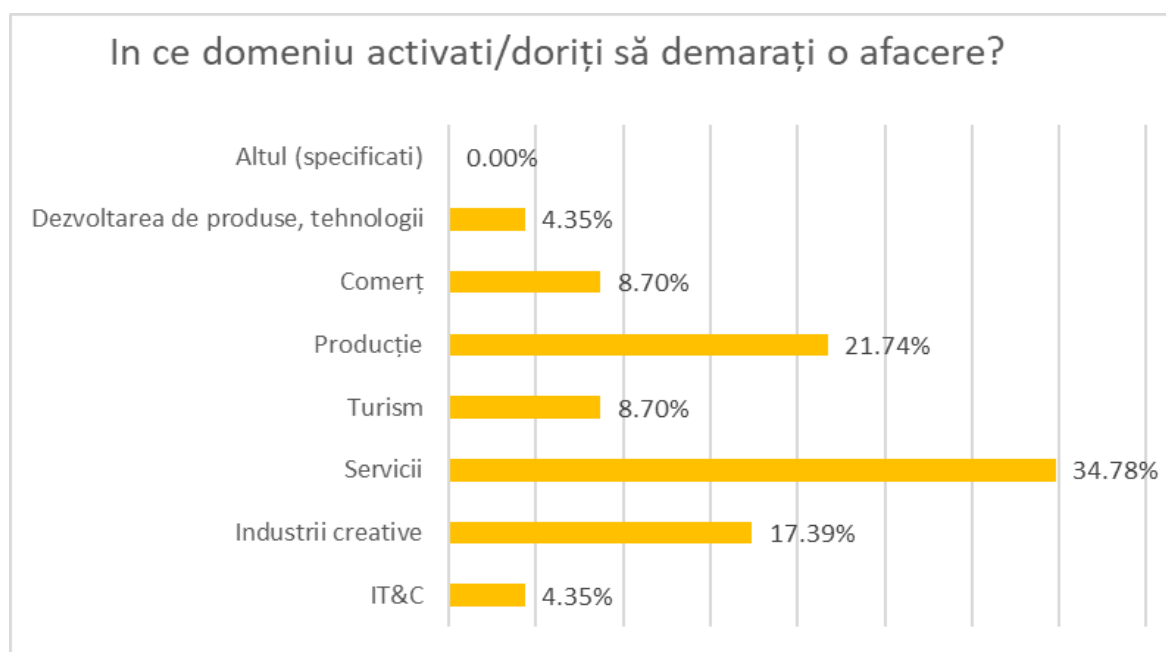
Cu privire la tipologia respondenților din perspectiva deținerii unei afaceri proprii sau intenției de a iniția o afacere, se constată că la nivelul acestui județ, 91.30% dintre respondenți dețin o afacere sau sunt interesați de deschiderea unei afaceri la nivel local, iar numai 8.70% dintre participanți nu dețin sau nu sunt interesați de a deschide o afacere.



În ceea ce privește domeniile de afaceri în care respondenții activează/intenționează să demareze o afacere, au fost culese următoarele date:

Nr. Crt.	Domeniu afacere	Pondere
1	IT&C	4.35%
2	Industria creative	17.39%
3	Servicii	34.78%
4	Turism	8.70%
5	Producție	21.74%
6	Comerț	8.70%
7	Dezvoltarea de produse, tehnologii	4.35%
8	Altul (specificați)	0.00%

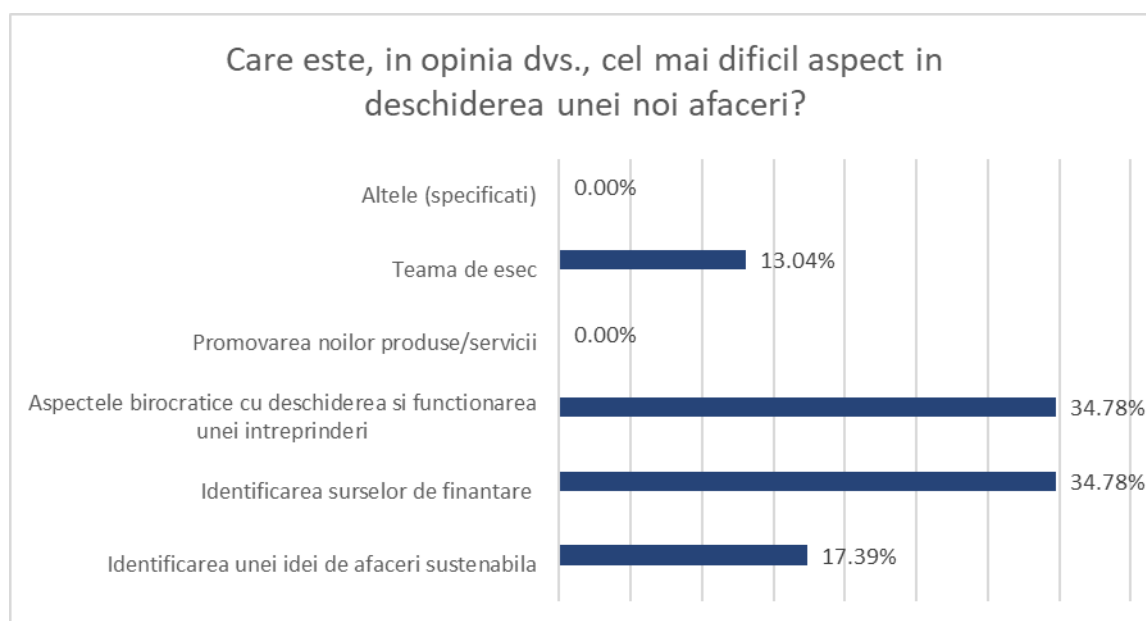
Din analiza și interpretarea datelor, se remarcă interesul respondenților pentru afaceri în domeniul Servicii (34.78%) urmat de domeniul Producție cu un procent de 21.74%. Un procent de 17.39% dintre respondenți au considerat domeniul Industria creative atractiv pentru afaceri locale. La aceleași nivele de interes (8.70% dintre respondenți), s-au situat domeniile Turism și Comerț, în timp ce domeniile IT&C și Dezvoltarea de produse, tehnologii au obținut în procent egal de 4.35%.



La întrebarea “Care este, în opinia dvs., cel mai dificil aspect în deschiderea unei noi afaceri?”, au fost obținute următoarele date:

Nr. Crt.	Aspecte	Pondere
1	Identificarea unei idei de afaceri sustenabila	17.39%
2	Identificarea surselor de finantare	34.78%
3	Aspectele birocratice cu deschiderea si functionarea unei intreprinderi	34.78%
4	Promovarea noilor produse/servicii	0.00%
5	Teama de esec	13.04%
6	Altele (specificati)	0.00%

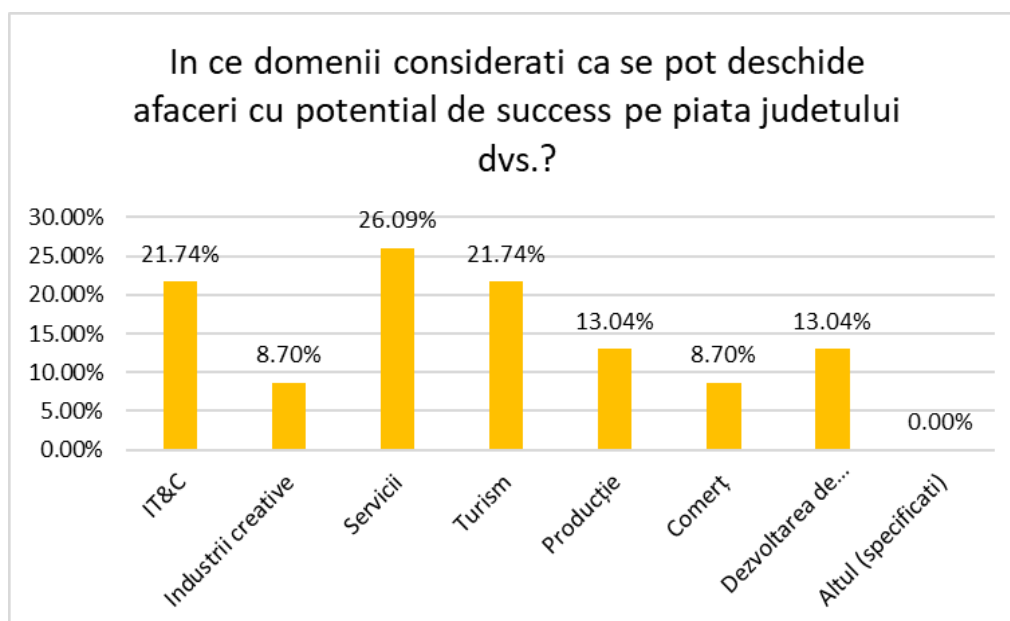
La aceasta întrebare, cei mai multi respondenti (respectiv 34.78%), considera ca „Identificarea surselor de finantare” si „Aspectele birocratice cu deschiderea si functionarea unei intreprinderi” reprezinta principalele impedimente în initierea unei afaceri. Identificarea unei idei de afaceri sustenabila a fost considerata dificila de 17.39% dintre respondenti în timp ce Teama de esec a obtinut un procent de 13.04%.



În ceea ce privește domeniile considerate viabile, de interes de respondenți pentru inițierea de afaceri, prin raportare la specificitățile locale, s-au cules următoarele opinii:

Nr. Crt.	Domeniu afacere	Pondere
1	IT&C	21.74%
2	Industrii creative	8.70%
3	Servicii	26.09%
4	Turism	21.74%
5	Producție	13.04%
6	Comerț	8.70%
7	Dezvoltarea de produse, tehnologii	13.04%
8	Altul (specificați)	0.00%

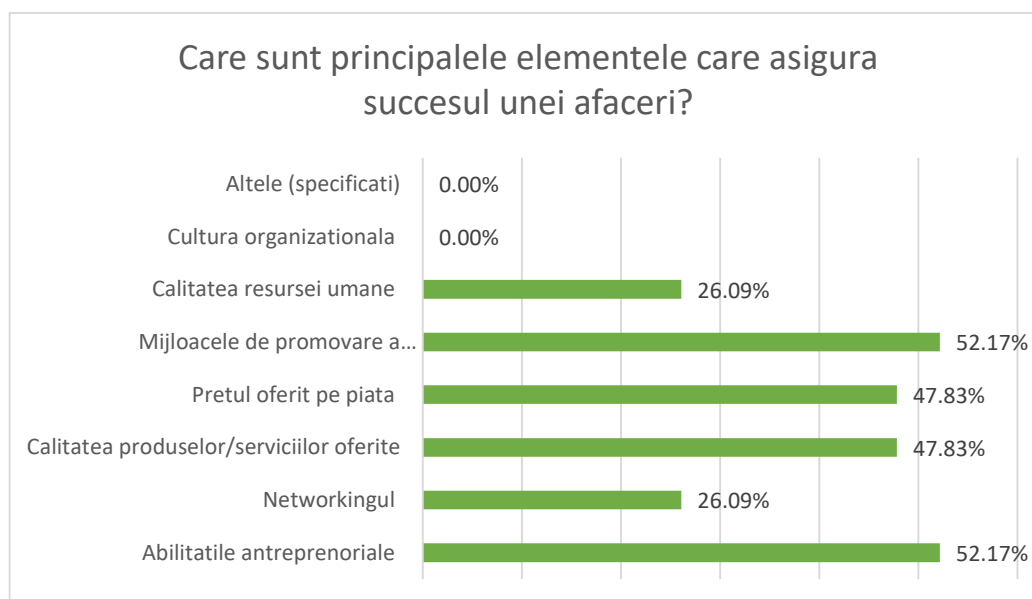
Cei mai mulți respondenți au considerat domeniul Servicii ca fiind viabil pentru specificitățile locale (26.09%). La același nivel, cu o pondere de 21.74% dintre respondenți au fost considerate domeniile IT&C și Turism. Domeniile Producție și Dezvoltarea de produse, tehnologii au fost considerate atractive de 13.04% dintre respondenți, în timp ce domeniile Comerț și Industrii creative au fost selectate de 8.70% dintre respondenți.



În ceea ce privește principalele elemente considerate importante pentru asigurarea succesului unei afaceri, respondenții au opinat următoarele:

Nr. Crt.	Elemente succes afaceri	Pondere
1	Abilitățile antreprenoriale	52.17%
2	Networkingul	26.09%
3	Calitatea produselor/serviciilor oferite	47.83%
4	Pretul oferit pe piață	47.83%
5	Mijloacele de promovare a serviciilor/produselor utilizate	52.17%
6	Calitatea resursei umane	26.09%
7	Cultura organizațională	0.00%
8	Altele (specificați)	0.00%

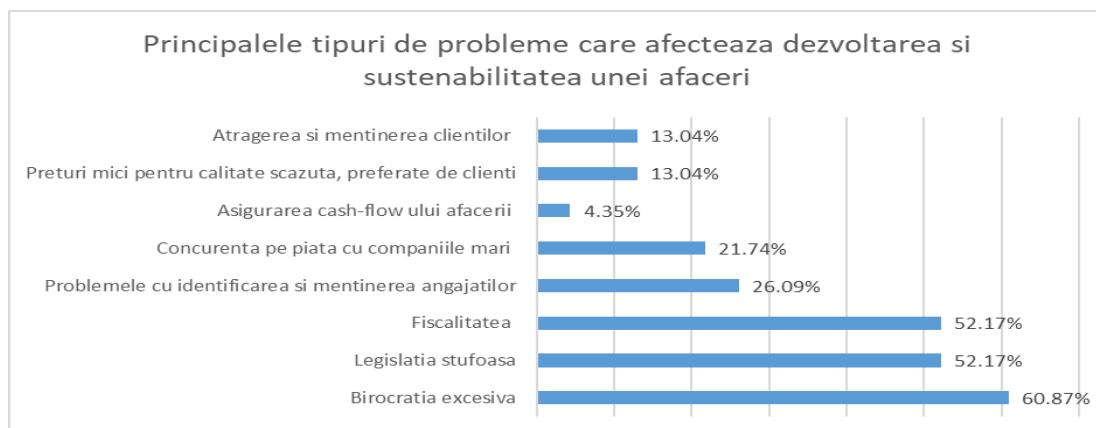
În procent de 52.17% respondenții au considerat „Abilitățile antreprenoriale” și „Mijloacele de promovare a serviciilor/produselor utilizate” ca fiind determinante în succesul unei afaceri, urmate de „Calitatea produselor/serviciilor oferite” și „Pretul oferit pe piață” cu un procent egal de 47.83%. Networkingul și Calitatea resursei umane au obținut un procent egal de 26.09%. Se remarcă faptul că s-a considerat total neimportantă Cultura organizațională (0%).



La întrebarea „Care sunt principalele tipuri de probleme care afectează dezvoltarea și sustenabilitatea unei afaceri?” au fost obținute următoarele opinii:

Nr. Crt.	Probleme afaceri	Pondere
1	Birocrația excesivă	60.87%
2	Legislația stufoasă	52.17%
3	Fiscalitatea	52.17%
4	Problemele cu identificarea și menținerea angajaților	26.09%
5	Concurența pe piață cu companiile mari	21.74%
6	Asigurarea cash-flow ului afacerii	4.35%
7	Preturi mici pentru calitate scăzută, preferate de clienți	13.04%
8	Atragerea și menținerea clienților	13.04%

Problema cu ponderea cea mai ridicată considerată de respondenți a fost considerată Birocrația excesivă cu o pondere de 60.87%, urmate de Legislația stufoasă și Fiscalitatea cu o pondere egală de 52.17%. Problemele cu identificarea și menținerea angajaților au fost considerate de 26.09% dintre respondenți, urmate de Concurența pe piață cu companiile mari cu un procent de 21.74% dintre respondenți. Cu un procent egal de 13.04% au fost considerate Preturile mici pentru calitate scăzută, preferate de clienți și Atragerea și menținerea clienților. Cea mai mică importanță s-a acordat Asigurării cash-flow ului afacerii (4.35%).



Cu privire la importanta acordata networkingul in dezvoltarea unei afaceri, respondentii au considerat networkingul deosebit de important intr-un procent de 60.87% si important intr-un procent de 39.13%. Niciun respondent nu a considerat networkingul putin sau deloc important.

